

ISTITUTO IDROGRAFICO DELLA MARINA

CATALOGO GENERALE DELLE CARTE E DELLE PUBBLICAZIONI NAUTICHE



**REGISTRAZIONE DEGLI AVVISI AI NAVIGANTI
RECORD OF CORRECTIONS**

2006 - 19.45 (1) - 19.46 (2) - 19.47 (3) -



Ente Cartografico con Sistema
Qualità Certificata da DNV
(No. **CERT-16274-2005-AQ-MIL-SINCERT**)
secondo normativa
ISO 9001:2000

Copyright, I.I.M. Genova 2006

Passo Osservatorio, 4 - Tel. 010 24431

Telefax: 010 261400

E-mail: iim.sre@marina.difesa.it

Sito: www.marina.difesa.it/idro

“Documento Ufficiale dello Stato (Legge 2.2.1960 N. 68).

Tutti i diritti di riproduzione ed elaborazione anche numerica sono riservati”.

INDICE - INDEX

Pag.
Page

| | |
|---|----|
| Registrazione degli Avvisi ai Naviganti – Record of Corrections | 2 |
| General Informations | 5 |
| Generalità | 7 |
| I. Carte - <i>Charts</i> | 8 |
| II. Pubblicazioni - <i>Publications</i> | 11 |
| III. Aggiornamento della documentazione nautica – <i>Updating</i> | 12 |
| IV. Vendita - <i>Sale of charts and publications</i> | 13 |
| V. Prestazioni in conto terzi - <i>Sales of data, reproductions and other services, to private users</i> | 15 |
| VI. Prezzi – <i>Prices</i> | 16 |
| VII. Diritti d'autore – <i>Copyright</i> | 18 |
| VIII. Norme sulla cartografia ufficiale dello Stato e sulla disciplina della produzione dei rilevamenti terrestri e idrografici - <i>Rules concerning official charting, all hydrographic and land surveying, under the authority of 1960 law n. 68</i> | 19 |
| Carte – Charts | |
| Carte nautiche - <i>Nautical charts</i> | 21 |
| Carte per il diporto – <i>Small craft charts</i> | 51 |
| Carte batimetriche - <i>Bathymetric charts</i> | 65 |
| Carte didattiche - <i>Instructional charts</i> | 67 |
| Reticolati per carteggio - <i>Plotting sheets</i> | 67 |
| Carte dei laghi - <i>Charts of the lakes</i> | 68 |
| Carte dell'Antartide - <i>Antarctic charts</i> | 68 |
| Carte varie - <i>Charts of various kinds</i> | 68 |
| Carta dei simboli – <i>Symbols chart</i> | 68 |
| Carte tematiche - <i>Thematic charts</i> | 68 |
| Carte storiche - <i>Historical charts</i> | 69 |
| Pubblicazioni – Publications | |
| Portolani - <i>Sailing Directions</i> | 73 |
| Elenco dei fari e dei segnali da nebbia - <i>List of Lights and Fog Signals</i> | 73 |
| Radioservizi - <i>Radio Signals</i> | 73 |
| Cataloghi – <i>Catalogues</i> | 74 |
| Pubblicazioni nautiche - <i>Nautical publications</i> | 74 |
| Pubblicazioni per l'aggiornamento - <i>Updating publications</i> | 74 |
| Pubblicazioni scientifiche - <i>Scientific publications</i> | 75 |
| Pubblicazioni varie – <i>Miscellaneous</i> | 77 |
| Miscellanea e stampati - <i>Miscellaneous and plotting diagrams</i> | 78 |
| Indice numerico – Numerical index | |
| Carte – <i>Charts</i> | 79 |
| Pubblicazioni – <i>Publications</i> | 87 |

GENERAL INFORMATION

1. Contents and layout of the Catalogue

The General Catalogue of charts and nautical publications lists the whole editorial production of the *Istituto Idrografico della Marina*, as well as technical data available for sale to private users. In compliance with IHO *Technical Resolutions*, the translation into English is provided, complete of the Table of Contents, General Information and the instructions for updating charts and nautical publications.

Graphic indexes provide the whole chart coverage, area by area, together with the relevant tables showing, for each chart, the following information:

- number;
- title;
- scale;
- year of publication;
- size with reference to the size table, page 8;
- price class, as per explanatory table, page 16;
- ENC, it denotes the existence of the chart in ENC S57 format, number of edition and year;

As regards publications, tables provide the following information:

- number;
- title;
- year of publication;
- price class, as per explanatory table, page 16.

2. Sales of data, reproductions and other services, to private users

The following products/services may be obtained on payment of the pertinent fees:

- reproductions of documents from the Library and the Cartographic Record Office;
- testing and certification of nautical instruments;
- data assessment.

By appointment, admission may be obtained to the Library, to the Cartographic Record Office, to the Survey Record Office and to the World Collection Office to consult, respectively, specialistic publications, survey records of all the hydrographic and oceanographic campaigns conducted by the *Istituto Idrografico della Marina*, charts and nautical publications providing world coverage, edited by other Hydrographic Services.

3. Catalogue updating

The Catalogue is a nautical document published usually every two years. Amendments are reported by Notices to Mariners.

4. Charts and publications updating

Nautical documents such as charts, Sailing Directions, List of Lights, List of Radio Signals, several catalogues and the Annual Summary to Notices to Mariners, are subject to systematic updating. All the remaining nautical publications are updated occasionally.

Communications of amendments to every nautical document are reported in the Notices to Mariners, available also on internet at the website www.marina.difesa.it/idro.

All charts and publications on sale are corrected at the date of dispatch; their updating is certified by the apposite stamping which indicates the date of the last Notice to Mariners affecting the chart.

The above applies to loose-leaf publications too, which only contain the pages in force at the date of dispatch: the Notices reporting amendments still in force at such date, are distributed free of charge.

Publications subject to occasional updating are put on sale complete with the pertinent amendments.

Buyers should amend their nautical publications by Notices to Mariners, loose-leaves or supplements, as applicable.

Instructions as to the update nautical documents are given in publication I.I. 3024 "*Norme per l'impiego e la conservazione delle dotazioni nautiche*" (chapter IV) and in the "*Premessa agli Avvisi ai Naviganti e Avvisi di Carattere Generale*" (Annual Summary to Notices to Mariners).

Buyers may check the updating of their charts and books by means of the six-monthly "*Elenco di Controllo dei Documenti Nautici*" (Cumulative List of Notices to Mariners) or at the Hydrographic Sales Offices, where an updated specimen of each chart is kept at everybody's disposal.

Hydrographic Sales Offices

The address, telephone and fax numbers of the Sales Offices are reported at page 13.

GENERALITÀ

1. Produzione

Il “*Catalogo Generale delle Carte e delle Pubblicazioni Nautiche*” presenta ed elenca tutta la produzione editoriale dell’*Istituto Idrografico della Marina* e gli elementi di carattere tecnico che possono essere ceduti al pubblico. In ottemperanza alle Risoluzioni Tecniche emanate dall’*International Hydrographic Organization*, esso è corredato della traduzione in lingua inglese delle GENERALITÀ, delle istruzioni per la consultazione delle CARTE, delle PUBBLICAZIONI e delle norme per l’AGGIORNAMENTO DELLE CARTE e PUBBLICAZIONI.

2. Prestazioni in conto terzi

Compatibilmente con gli impegni di carattere istituzionale e con quanto previsto dalla normativa interna, possono essere fornite, al prezzo di catalogo o secondo preventivo, le seguenti prestazioni:

- riproduzioni di documenti della Biblioteca e dell’Archivio Cartografico;
- esecuzione di collaudi ed esami di strumenti nautici;
- cessione elaborati;
- cessione dati.

Sono accessibili, previo appuntamento, la Biblioteca, l’Archivio Cartografico e l’Archivio Rilievi. In essi è possibile sia consultare testi specialistici riguardanti le Scienze Nautiche, sia prendere visione dei risultati delle varie campagne idrografiche ed oceanografiche condotte dall’I.I.M..

E’ inoltre accessibile, con le stesse modalità, la Sezione Collezione Mondiale, presso l’Ufficio Documenti Nautici dove è possibile consultare carte e pubblicazioni nautiche straniere, riguardanti tutti i mari del mondo.

3. Aggiornamento del Catalogo

Il Catalogo è un documento nautico che è pubblicato, di massima, in edizione biennale; le varianti sono comunicate nella SEZIONE B5 del *Fascicolo Avvisi ai Naviganti* (disponibile anche sul sito www.marina.difesa.it/idro). Ogni correzione è contraddistinta da un numero d’ordine sequenziale (cartellino) e deve essere registrata nella pagina 2 (REGISTRAZIONE DEGLI AVVISI AI NAVIGANTI).

I. CARTE

La produzione cartografica è indirizzata essenzialmente alla copertura delle acque metropolitane; il resto del Mediterraneo e del Mar Nero è coperto solo da carte nautiche a media e piccola scala.

Una parte della cartografia è prodotta in veste internazionale (INT) secondo le specifiche dell'IHO (*International Hydrographic Organization*) e in conformità a quanto concordato in sede di M.B.S.H.C. (*Mediterranean and Black Sea Hydrographic Commission*) secondo il piano Medintchart (*Mediterranean International Charts*).

Il formato delle carte nautiche rispetta, di massima, le misure riportate nella seguente tabella; le relative abbreviazioni serviranno, nel catalogo, ad indicare le dimensioni delle carte.

| Formato | Abbreviazione | Riquadro in mm (b x h) | Ingombro in mm (b x h) |
|-----------------------------|----------------------|-----------------------------------|-----------------------------------|
| Doppia cassetta orizzontale | DCO | 1100 x 750 | 1160 x 830 |
| Doppia cassetta verticale | DCV | 760 x 1070 | 830 x 1160 |
| Cassetta orizzontale | CO | 770 x 500 | 830 x 580 |
| Cassetta verticale | CV | 520 x 750 | 580 x 830 |
| Mezza cassetta orizzontale | MCO | 430 x 330 | 490 x 410 |
| Mezza cassetta verticale | MCV | 350 x 410 | 410 x 490 |
| Carta di porto orizzontale | CDO | 472 x 302 | 500 x 335 |
| Carta di porto verticale | CDV | 307 x 467 | 335 x 500 |

Il termine "cassetta", con i suoi derivati, individua, per consolidata tradizione idrografica, il formato di quella carta che si inserisce nel contenitore a cassetta del tavolo di rotta delle unità navali occupando, senza alcuna piegatura, quasi completamente il piano d'appoggio.

1. Carte generali

Si intendono le carte, alcune delle quali in veste internazionale, a scala uguale o inferiore a 1:1.000.000.

2. Carte costiere alla scala 1:250.000

Si intendono le carte prevalentemente relative alle coste nazionali: alcune sono pubblicate in veste INT ed è in programma l'internazionalizzazione dell'intera serie. Su queste carte sono inseriti la linea di base delle acque territoriali e l'indice grafico dei rilievi utilizzati per la costruzione delle singole carte.

3. Carte costiere alla scala 1:100.000

La tipologia, detta anche serie base, è costituita da 47 carte delle coste nazionali, da 2 carte delle coste orientali della Corsica e da 11 carte delle coste orientali dell'Adriatico. Su di esse è inserito l'indice grafico dei rilievi.

4. Carte costiere a grande scala

Si intendono le carte che, di massima, rappresentano i golfi maggiori ed alcune isole. La loro scala è variabile tra 1:60.000 e 1:40.000.

Su di esse è inserito l'indice grafico dei rilievi.

5. Carte dei litorali

Rappresentano i litorali di maggior interesse idrografico-nautico. La scala è, di massima, 1:30.000. Su di esse sono riportati il reticolato UTM e l'indice grafico dei rilievi.

6. Carte dei porti e delle rade

Rappresentano i porti principali e le rade che rivestono maggiore importanza. La scala di rappresentazione è, di massima, 1:10.000.

7. ENC in formato S-57

Le ENC (Electronic Navigational Charts) in formato S-57 vers 3.1, prodotte dall'I.I.M. costituiscono il database cartografico standardizzato come contenuto, struttura e formato da utilizzare sull'ECDIS (Electronic Chart Display and Information System), che è lo specifico apparato di bordo per le navi soggette alla convenzione internazionale SOLAS.

Il sistema ECDIS, costruito secondo gli "Performance Standards" dell'IMO Resolution A817(19) è equivalente alla carta nautica.

Le specifiche tecniche dell'IHO – S-57 (Transfer Standard for Digital Hydrographic Data) prevedono la suddivisione delle ENC in funzione degli scopi d'utilizzazione per la navigazione come di seguito indicato:

| Codice dello Scopo di navigazione | Scopo di Navigazione | Scala di compilazione standard delle ENC |
|-----------------------------------|----------------------|--|
| 1 | Overview | ≤ 1 : 3.000.000 1 : 1.500.000 |
| 2 | General | 1 : 700.000 1 : 350.000 |
| 3 | Coastal | 1 : 180.000 1 : 90.000 |
| 4 | Approach | 1 : 45.000 1 : 22.000 |
| 5 | Harbour | 1 : 12.000 1 : 8.000 1 : 4.000 |
| 6 | Berthing | ≥ 1 : 3.999 |

Ogni cella ENC è individuata da un nome costituito da 8 caratteri alfanumerici (es. IT300001) in cui i primi due costituiscono il codice dell'agenzia produttrice (IT per le ENC italiane), il terzo è un numero da 1 a 6 che definisce lo scopo di navigazione mentre gli ultimi cinque (numeri e/o lettere) corrispondono al nome proprio della ENC.

I limiti delle ENC non sempre coincidono con quelli delle corrispondenti carte di carta in quanto la sovrapposizione dei dati avviene solo tra ENC di diverso scopo di navigazione.

Le posizioni geografiche delle ENC sono riferite al Sistema Geodetico Mondiale WGS84

8. Carte per il diporto

Si intendono carte derivate dalle carte elettroniche (ENC) stampate, di massima, fronte e retro in formato di agevole impiego a bordo delle imbarcazioni minori.

Sono stampate su carta nautica tradizionale e con una particolare procedura di stampa rese resistenti agli agenti atmosferici.

Le carte, multicolore, sono stampate a richiesta (Print on demand) ed aggiornate alla data di stampa e sono soggette ad aggiornamento sistematico.

Le scale di rappresentazione sono 1:100.000 e 1:30.000; le posizioni geografiche sono riferite al Sistema Geodetico Mondiale (WGS84).

9. Carte batimetriche

Si intendono le carte a diversa scala che servono da base alla rappresentazione di varie tematiche inerenti la geofisica marina. Riguardo al suo impiego, detta serie, non è soggetta ad aggiornamento sistematico.

10. Carte dei laghi

Si tratta di carte relative ai maggiori laghi italiani. Non sono soggette ad aggiornamento sistematico.

11. Carte dell'Antartide

Si tratta di tre carte, di cui due batimetriche non soggette ad aggiornamento sistematico. Le carte sono realizzate sulla base dei rilievi eseguiti nel corso delle spedizioni del "Progetto Antartide" nel Mare di Ross.

12. Carte didattiche

Sono carte, diverse per formato e scala, concepite per soddisfare le esigenze didattiche degli Istituti Nautici e di altri Enti di formazione. Sono realizzate in un solo colore (nero).

13. Carte varie

Tra queste carte è di rilevanza particolare, per la sua indispensabilità al navigante, la carta "1111 - INT 1- Simboli, abbreviazioni e termini in uso nelle carte nautiche". Realizzata in veste internazionale, mette il navigante in condizione di poter interpretare agevolmente qualsiasi carta, italiana o edita in veste INT da Servizi Idrografici stranieri, nell'ambito della sua simbologia.

14. Carte tematiche

Sono realizzate a richiesta con sovrastampa o con lucidi da sovrapporre alla carta tradizionale su temi specifici (ad esempio per uso minerario).

15. Carte di interesse storico

La serie è costituita da riproduzioni di carte e vedute di costa antiche.

16. Consultazione del catalogo

Per un'agevole consultazione o pianificazione, la cartografia è presentata con l'ausilio di tavole grafiche dalle quali è possibile desumere il numero delle carte nautiche con la relativa zona d'interesse. Il quadro grafico è completato dalla pertinente tabella in cui, in ordine numerico, sono riportate tutte le carte nautiche in esso contenute. La tabella fornisce, per ogni singola carta, gli elementi di base:

- Numero: è indicato il numero italiano della carta e, se esistente, il numero internazionale (INT);
- Titolo: è il titolo ufficiale della carta;
- Scala: è il rapporto di rappresentazione della carta;
- Anno edizione: indica l'anno di edizione della carta;
- Formato: indica le dimensioni fisiche della carta secondo lo schema riportato a pagina 8;
- Cat: indica la categoria del prezzo della carta, in base allo schema riportato a pagina 16;
- ENC: carta elettronica ENC in formato S57, con indicato lo scopo di navigazione, il numero e l'anno di edizione.

II. PUBBLICAZIONI

1. Portolani

La serie è costituita dai seguenti volumi: Generalità (Parte I e II), P1, P2, P3, 1/B, 1/C, 4, 6.

I primi due volumi forniscono informazioni di carattere normativo, geografico, oceanografico e meteorologico che interessano il Mar Mediterraneo ed il Mar Nero ed i singoli Stati; gli altri volumi descrivono le coste d'Italia, della Corsica, delle Isole Maltesi, del Mare Adriatico orientale, del Mare Ionio e del Mare Egeo.

Essi sono l'indispensabile complemento alla carta nautica. Il loro aggiornamento è effettuato con Avvisi ai Naviganti e/o Fascicoli Riepilogativi.

2. Elenchi dei fari e dei segnali da nebbia

In due volumi sono elencati tutti i segnalamenti luminosi presenti nel Mediterraneo, Mar Nero e Mare d'Azov, con i relativi dati tecnici.

Il loro aggiornamento è curato mediante Avvisi ai Naviganti e/o Fascicoli Riepilogativi.

3. Radioservizi per la navigazione

Sono costituiti da due volumi, che riportano i radioausili alla navigazione in Parte I e le trasmissioni radio inerenti il servizio meteorologico in Parte II. Interessano Mediterraneo, Mar Nero e Mar d'Azov.

Il loro aggiornamento è curato tramite Avvisi ai Naviganti e/o Fascicoli Riepilogativi.

4. Pubblicazioni Nautiche (per la condotta della navigazione)

Sono di uso corrente nella risoluzione di problemi di navigazione piana ed astronomica.

5. Pubblicazioni per l'aggiornamento

Sono finalizzate al mantenimento di attualità e rispondenza alla situazione più aggiornata di tutta la documentazione nautica.

6. Pubblicazioni scientifiche

Riguardano la produzione editoriale attinente discipline quali Idrografia, Geodesia, Meteorologia, Topografia, Cartografia, Oceanografia.

7. Pubblicazioni varie

Sono pubblicazioni di supporto per il navigante su argomenti inerenti la navigazione.

8. Miscellanea e stampati

Sono finalizzati alla raccolta/registrazione di dati di interesse per il navigante o all'ausilio nella soluzione dei problemi più frequenti e ripetitivi, mediante formulari prestampati.

9. Consultazione del catalogo

Per un'agevole consultazione, le pubblicazioni vengono riportate in tabelle secondo la stessa suddivisione usata ai punti precedenti e organizzate in ordine numerico crescente.

La tabella fornisce per ogni singola pubblicazione gli elementi principali:

- Numero - preceduto dalla sigla I.I. (Istituto Idrografico) è il numero della pubblicazione;
- Titolo: è il titolo ufficiale della pubblicazione;
- Anno edizione: indica l'anno di edizione;
- Cat: indica la categoria del prezzo della pubblicazione, in base allo schema riportato a pagina 16.

III. AGGIORNAMENTO DELLA DOCUMENTAZIONE NAUTICA

1. Aggiornamento della documentazione nautica tradizionale

Dal punto di vista dell'aggiornamento, i documenti nautici si dividono in due categorie:

Documenti ad aggiornamento sistematico: vi appartengono quelle carte e pubblicazioni per le quali sono emessi Avvisi ai Naviganti (Carte Nautiche, Portolani, Elenco dei Fari, Radioservizi, Cataloghi, Premessa agli Avvisi ai Naviganti e Avvisi di Carattere Generale, Informazioni Nautiche ed Avvisi NTM III);

Documenti ad aggiornamento occasionale: vi appartengono tutti gli altri documenti.

Nel *Fascicolo Avvisi ai Naviganti* (disponibile gratuitamente su Internet sul sito www.marina.difesa.it/idro), possono anche essere date comunicazioni varie relative alla pubblicazione di nuovi documenti ed all'aggiornamento di documenti non soggetti ad aggiornamento sistematico.

Tutti i documenti nautici acquistati presso i "Riveditori Ufficiali" sono aggiornati alla data di acquisto. Il "Rivenditore Ufficiale" certifica l'aggiornamento con specifica dichiarazione riportata sul documento stesso mediante apposito timbro. I naviganti sono invitati a controllare lo stato di aggiornamento dei documenti all'atto dell'acquisto ed eventualmente segnalare all'Istituto Idrografico eventuali incongruenze.

Anche le pubblicazioni a pagine intercambiabili sono aggiornate alla data di vendita, pertanto contengono tutte e solo le pagine in vigore a tale data: gli avvisi di aggiornamento in vigore all'atto dell'acquisto della pubblicazione, contenuti nel Fascicolo Riepilogativo degli Avvisi ai Naviganti, sono ceduti gratuitamente.

Le pubblicazioni ad aggiornamento occasionale sono vendute al pubblico con acclusi i relativi Fogli di Variazione.

Per tutti i Documenti Nautici l'aggiornamento successivo all'acquisto deve essere fatto per mezzo del *Fascicolo Avvisi ai Naviganti*.

Le modalità esecutive relative all'aggiornamento sono riportate nella pubblicazione I.I. 3024 "Norme per l'impiego e conservazione delle dotazioni nautiche" (Cap. IV) e nella "Premessa agli Avvisi ai Naviganti e Avvisi di Carattere Generale".

Le responsabilità relative all'aggiornamento delle documentazioni nautiche da parte degli Enti della M.M.I. sono definite nella Circolare SMM 1044.

L'utente può verificare lo stato di aggiornamento delle proprie carte e pubblicazioni nautiche utilizzando l'"*Elenco di Controllo dei Documenti Nautici*" (che viene pubblicato semestralmente, e comunque disponibile sul sito www.marina.difesa.it/idro) oppure confrontandole con la collezione campione presso l'Istituto e gli Uffici Idrografici, a disposizione degli utenti.

2. Aggiornamento della documentazione nautica ENC in formato S-57

Gli aggiornamenti alle ENC sono effettuati dall'Istituto Idrografico e forniti agli utenti attraverso i distributori convenzionati.

IV. VENDITA

La documentazione nautica tradizionale edita dall'Istituto Idrografico è in vendita presso:

| NAUTICA | |
|-----------------------------|--|
| Indirizzo | Stazione Marittima Ponte dei Mille 16126 Genova |
| Tel. | +39 (0) 10 2463528 |
| Orario: | dal lunedì al venerdì: 08.30 – 13.00 |
| | |
| UFFICIO IDROGRAFICO TARANTO | |
| Indirizzo | Caserma Mezzacapo Via Principe Amedeo, 235 74100 Taranto |
| Tel. | +39 (0) 99 7753995 |
| Orario: | dal lunedì al venerdì: 08.30 – 12.30 |

I suddetti punti vendita non effettuano spedizioni. Durante i mesi estivi essi possono osservare un periodo di chiusura e gli orari di apertura al pubblico possono essere soggetti a lievi variazioni.

1. Vendita documentazione nautica

1.1 Vendita documentazione nautica tradizionale a privati

L'Istituto Idrografico non effettua vendite per corrispondenza, ma solo tramite "Rivenditore Ufficiale".

L'Istituto Idrografico mantiene i punti vendita di Genova e Taranto per la sola vendita al banco.

L'aggiornamento delle carte e pubblicazioni in vendita è comprovato da timbri apposti dall'Istituto Idrografico o dai punti vendita o dal "Rivenditore Ufficiale".

Non si risponde dei documenti nautici acquistati e sprovvisti dei timbri suddetti.

L'elenco dei "Rivenditori Ufficiali" di documentazione nautica tradizionale è consultabile sul sito: www.marina.difesa.it/idro/negoziconvenzionati.asp e www.marina.difesa.it/idro/negoziconvenzionatistr.htm

1.2 Vendita documentazione nautica ENC in formato S-57

L'Istituto Idrografico effettua la vendita solo tramite i "Distributori di carte elettroniche per la navigazione all'uopo convenzionati".

L'elenco dei predetti "Distributori" di documentazione nautica in formato S-57 è consultabile sul sito: www.marina.difesa.it/idro/cartografia_elettronica.htm

I servizi forniti dai distributori autorizzati consentono agli utenti anche l'acquisto in tempo reale delle ENC e dei relativi aggiornamenti.

2. Modalità di vendita a librerie e rivenditori

L'Istituto Idrografico fornisce i propri prodotti tradizionali direttamente ed esclusivamente ai "Rivenditori Ufficiali".

Le modalità per essere riconosciuti come "Rivenditore Ufficiale" e le relative condizioni di acquisto e di vendita della documentazione nautica sono consultabili sul sito: www.marina.difesa.it/idro.

3. Abbonamento al Fascicolo Avvisi ai Naviganti

Al fine di disporre di una documentazione nautica tradizionale sempre aggiornata, è necessario che l'utente disponga del Fascicolo Avvisi ai Naviganti e dei relativi allegati alle proprie pubblicazioni e carte, allo scopo di apportare regolarmente e tempestivamente tutte le correzioni indicate.

L'avvenuta pubblicazione degli aggiornamenti complementari viene regolarmente segnalata nella sezione "Comunicazioni e Varie" del Fascicolo Avvisi ai Naviganti.

La richiesta di abbonamento deve essere effettuata esclusivamente mediante versamento dell'importo dell'abbonamento sul c.c.p. 423160 intestato a "Istituto Idrografico della Marina – 16100 Genova", che provvederà ad inviare direttamente i Fascicoli.

L'abbonamento al Fascicolo Avvisi ai Naviganti può essere richiesto in qualsiasi momento dell'anno pur decorrendo in ogni caso dal primo numero dell'anno a cui si riferisce; agli abbonati saranno inviati automaticamente i fascicoli arretrati dell'anno in corso.

L'abbonamento comprende:

- a) **Avvisi ai Naviganti**
(Fascicolo quindicinale)
- b) **Premessa agli Avvisi ai Naviganti e Avvisi di Carattere Generale**
(Pubblicazione annuale allegata al fascicolo n. 1)
- c) **Elenco di Controllo dei Documenti Nautici**
(Pubblicazione semestrale allegata ai fascicoli n. 7 e 19)
- d) **Informazioni Nautiche e Avvisi NTM III**
(Pubblicazione semestrale allegata ai fascicoli n. 1 e 12)

Il costo dell'abbonamento annuale ammonta a:

- € 80,00 (IVA assolta dall'Editore) per l'Italia
- € 100,00 (IVA assolta dall'Editore) per l'Estero

Nota: il Fascicolo Avvisi ai Naviganti ed i relativi Allegati pubblicati a partire dall'anno 2002 sono consultabili in forma integrale, gratuitamente, su internet, sito www.marina.difesa.it/idro.

V. PRESTAZIONI IN CONTO TERZI

1. Riproduzioni di cartografia, documenti d'archivio e pubblicazioni della Biblioteca

Possono essere eseguite con metodologie diverse, in genere di tipo fotomeccanico, e su svariati tipi di supporti. Il costo è calcolato in base al procedimento ed ai materiali impiegati.

2. Collaudi ed esami di strumenti nautici

Riguardano la strumentazione nautica e meteorologica fondamentale (bussole magnetiche, cronometri e cronografi, barometri, igrometri, igrografi e sestanti).

3. Cessione elaborati

Possono essere ceduti elaborati riguardanti i seguenti campi:

- Batimetria
- Topografia
- Geodesia
- Informazioni nautiche
- Oceanografia
- Sedimentologia
- Meteorologia
- Astronomia.

Le richieste di "Prestazioni in conto terzi" devono essere effettuate, con richiesta scritta specifica e motivata, al seguente indirizzo:

Istituto Idrografico della Marina
Passo Osservatorio, 4 - 16100 GENOVA.

Successivamente verrà comunicata al richiedente la procedura amministrativa dettagliata cui attenersi, unitamente ai costi. Una parte delle prestazioni di cui ai punti precedenti viene assoggettata anche al pagamento dei diritti d'autore.

Il prezzo della prestazione è vincolato a quello in vigore all'atto della ricezione della richiesta del servizio.

E' facoltà dell'Istituto soddisfare o meno le richieste di "Prestazioni conto terzi" in relazione alle specifiche esigenze.

Nota: vedi anche Cap. VI para 2.

VI. PREZZI AL PUBBLICO

1. Prezzi documenti nautici

1.1 Prezzi della documentazione nautica tradizionale

In questo Catalogo, in corrispondenza di ogni carta o pubblicazione, è indicata una lettera (maiuscola o minuscola) che rappresenta la categoria del prezzo.

Nel seguente prospetto sono riportati i prezzi massimi applicati dai "Rivenditori Ufficiali" per le varie categorie:

PREZZI MASSIMI AL PUBBLICO IN VIGORE (comprensivi di IVA, quando dovuta)

| Categoria | € |
|-----------|-------|
| A | 15,00 |
| B | 20,00 |
| C | 26,00 |
| D | 26,00 |
| a1 | 5,00 |
| a2 | 15,00 |
| a3 | 20,00 |
| b1 | 25,00 |
| b2 | 50,00 |
| b3 | 20,00 |
| c | 60,00 |
| e | 90,00 |
| h | 40,00 |

1.2 Prezzi della cartografia nautica elettronica ENC in formato S-57

Il prezzo di vendita della cartografia nautica elettronica ENC in formato S-57 che il distributore convenzionato potrà applicare all'utente finale non potrà essere superiore a € 24,00 (IVA 20% inclusa), compreso il servizio di aggiornamento annuale.

1.3 Prezzi della cartografia nautica per il diporto

Sono in vendita, a scopo promozionale e per un limitato periodo di tempo, tre pacchetti comprendenti rispettivamente i Portolani P1, P2, P3 e le relative carte, ai seguenti prezzi imposti al pubblico (IVA 4% inclusa):

P1: € 39,00

P2: € 79,00

P3: € 79,00

2. Prezzi in vigore per le cessioni dati, prestazioni in conto terzi, diritti d'autore

I prezzi per cessioni dati (IVA 20% inclusa), prestazioni in conto terzi (IVA 20% inclusa) e diritti d'autore (esenti IVA) sono i seguenti (richiedere anche copia della normativa all'I.I.M.):

| | € |
|---|--------------------|
| Punti geodetici: | |
| - ogni singolo punto..... | 21,68 |
| Dati oceanografici, sedimentologici, meteorologici, astronomici: | |
| - dato singolo | 21,68 |
| Cartografia digitale formato S-57: | |
| - singola ENC (in concessione annuale)..... | 150,00 |
| - aggiornamento per singola ENC (annuale) | 100,00 |
| Cartografia digitale | |
| - vari formati | secondo preventivo |
| Scansioni Raster non elaborate | secondo preventivo |
| Riproduzione anastatica dell'”Atlante Marittimo delle Due Sicilie” | secondo preventivo |
| Per salvaguardare il patrimonio cartografico storico l'Istituto Idrografico si riserva la facoltà di aderire o meno alle richieste. | |
| Dichiarazione di distanza marittima: | |
| - dichiarazione per ogni singola distanza..... | 5,00 |
| Informazioni e consulenze nautiche, tecniche e scientifiche..... | secondo preventivo |
| Diritti d'autore: | |
| - per ogni cm ² di superficie misurato sul documento originale | 0,12 |
| - per ogni carta | 929,62 |
| - per ogni riga riprodotta da pubblicazioni..... | 0,11 |
| - per ogni figura o tabella riprodotta | 11,16 |
| Collaudi ed esame di strumenti nautici: | |
| - quota fissa per esame preliminare di ciascuno strumento | 43,38 |
| Bussole magnetiche: | |
| - esame della bussola, con rilascio del Certificato di esame della bussola | |
| a) qualora siano escluse le operazioni che comportano lo smontaggio della bussola | 74,36 |
| b) compresa detta operazione..... | 154,93 |
| - verifica delle condizioni di efficienza del cerchio azimutale..... | 37,19 |
| Cronometri / cronografi | |
| - esame del cronometro, con rilascio del taccuino di marcia..... | 185,93 |
| - esame del cronografo, con rilascio del taccuino di marcia..... | 111,55 |
| Barometri: | |
| - esame del “Barometro autoregistratore” | 111,55 |
| - esame del “Barometro aneroide”, con rilascio del Certificato di campionamento | 74,36 |
| Sestanti: | |
| - esame dello strumento, con rilascio del Certificato di campionamento Sestanti | 111,55 |
| - determinazione degli errori sistematici strumentali e rilascio del Certificato di Collaudo | 111,55 |
| - verifica del prismatico dei vetri e degli specchi (eventuale)..... | 37,19 |
| Lavorazioni fotomeccaniche | secondo preventivo |

Nota: ogni lavorazione diversa da quelle sopra specificate può essere richiesta per la successiva analisi di fattibilità e preventivo.

VII. DIRITTI D'AUTORE

Nel caso in cui si intenda pubblicare o elaborare uno qualunque dei prodotti cartografici, fotografici, numerici o comunque documenti dell'I.I.M., si è tenuti a richiederne espressa autorizzazione ed a provvedere al relativo pagamento dei diritti d'autore, quando dovuti, a norma della legge 22 aprile 1941 n. 633 e successive modifiche ed integrazioni, il relativo regolamento di esecuzione approvato con R.D. 16 maggio 1942 n. 1369 e della Convenzione di Berna ratificata e resa esecutiva con legge 20 giugno 1978 n. 399, che regolano in generale la materia concernente la protezione del diritto d'autore.

I diritti d'autore sono sempre dovuti allorché si tratti di riproduzioni, totali o parziali, a sé stanti o a corredo di pubblicazioni scientifiche o didattiche o cartografiche, edite da privati a scopo commerciale (libri, atlanti, riviste, periodici, ecc.) e sono applicati, per le riproduzioni derivate da cartografia tradizionale o da pubblicazioni dell'I.I.M., ogni 5000 copie della tiratura indicata nella richiesta.

L'entità base dei diritti d'autore sulla cartografia e sulle pubblicazioni è ridotta del 50%:

- per le cessioni agli Enti parastatali e locali ed altri Enti con carattere di pubblica utilità;
- per le riproduzioni a corredo di pubblicazioni scientifiche o didattiche o cartografiche non a scopo commerciale con tiratura inferiore a 5000 copie.

Sono esenti dal pagamento dei diritti d'autore:

- le Amministrazioni dello Stato;
- le riproduzioni di cartografia e pubblicazioni dell'I.I.M. dopo 20 anni dalla prima pubblicazione;
- la riproduzione di piccole superfici (massimo 400 cm²), destinate a corredare pubblicazioni di alto valore scientifico, purché non poste in vendita.

Per quanto concerne in particolare la cessione dei dati numerici, i richiedenti dovranno tenere presenti le seguenti condizioni:

- l'I.I.M. mantiene la proprietà dei dati; in caso di cessioni a terzi, questi acquisiscono soltanto il diritto al loro uso per gli scopi dichiarati e non possono cederli ad altri, né nella forma originaria né opportunamente rielaborati, senza il permesso della Direzione dell'I.I.M.;
- la norma precedente è applicabile anche nel caso in cui l'utilizzatore, a seguito di specifica autorizzazione, provveda in proprio all'acquisizione di dati numerici da cartografia tradizionale coperta da diritti d'autore;
- il pagamento dei diritti d'autore è sempre dovuto, essendo i dati numerici facilmente riproducibili, rielaborabili, praticamente indistruttibili e quindi non soggetti a scadenze temporali. Ne sono esclusi i soli Enti statali.

I richiedenti saranno invitati, prima dell'accoglimento della richiesta, a dichiarare per iscritto di aver piena cognizione delle norme contenute nelle leggi 2 febbraio 1960, n. 68 e 20 giugno 1978, n. 399 (Convenzione di Berna) e di impegnarsi a:

- non utilizzare il materiale richiesto per scopi diversi da quelli menzionati nella richiesta, né di cederlo a terzi;
- apporre su tutte le copie degli elaborati ricavati, in modo visibile e per esteso, la dicitura prevista per il materiale richiesto, anche se utilizzato parzialmente;
- non superare il numero di copie, ottenute con qualsiasi mezzo di produzione, che si intenda ricavare dal materiale stesso, secondo quanto dichiarato nella richiesta;
- non memorizzare il materiale con qualsiasi mezzo per costituire archivi o banche dati senza preventiva autorizzazione.

Ogni autorizzazione concessa dall'I.I.M. è valida unicamente per la richiesta cui è riferita.

VIII. NORME SULLA CARTOGRAFIA UFFICIALE DELLO STATO E SULLA DISCIPLINA DELLA PRODUZIONE E DEI RILEVAMENTI TERRESTRI E IDROGRAFICI

LEGGE 2 FEBBRAIO 1960, N. 68.

... omissis ...

Art. 1 - Sono organi cartografici dello Stato:

- l'Istituto Geografico Militare;
- l'Istituto Idrografico della Marina;
- la Sezione Fotocartografica dello Stato Maggiore dell'Aeronautica;
- l'Amministrazione del Catasto e dei Servizi Tecnici Erariali;
- il Servizio Geologico.

La cartografia ufficiale dello Stato è costituita dalle carte geografiche, topografiche, corografiche, nautiche, aeronautiche, catastali e geologiche pubblicate da un ente cartografico dello Stato e dall'ente stesso dichiarate ufficiali.

Le carte aeronautiche e geologiche sono ufficiali limitatamente alle particolari rappresentazioni di carattere aeronautico e geologico che vi sono contenute.

Sulle carte ufficiali è impressa, a cura dell'ente produttore, apposita stampigliatura.

... omissis ...

Art. 4 - Sono liberi la produzione ed il commercio di carte e documenti che costituiscono una sostanziale rielaborazione sotto un nuovo aspetto (statistico, scientifico, turistico, storico-didattico) delle carte e dei documenti ufficiali in libero commercio.

La riproduzione totale o parziale, da parte di organi non statali o di privati di carte e documenti ufficiali in libero commercio, per utilizzazione a scopi vari, compreso quello di corredarne pubblicazioni o periodici, deve essere preventivamente autorizzata dall'organo statale produttore della carta o del documento.

Le rielaborazioni e riproduzioni debbono contenere l'indicazione dell'organo statale produttore della carta e del documento riprodotto o rielaborato, al quale organo sono dovuti i diritti d'autore a norma dell'Art. 11 della Legge 22 aprile 1941, N. 633. I diritti predetti sono versati in Tesoreria con imputazione al bilancio di entrata.

... omissis ...

Art. 8 - ... omissis... I rilevamenti delle acque territoriali debbono essere preventivamente autorizzati dal Direttore dell'Istituto Idrografico della Marina. Sono esentati dal richiedere la preventiva autorizzazione gli organi dipendenti dal Ministero dei Lavori Pubblici per i rilievi idrografici necessari al Ministero stesso nonché i Consorzi Autonomi dei Porti.

... omissis ...

Art. 10 - E' fatto divieto di cedere a terzi, che non siano direttamente interessati a valersene per studi o lavori per i quali li abbiano richiesti, i rilevamenti indicati nel secondo comma del precedente Art. 7 e nel primo e secondo comma del precedente Art. 8 senza preventivo benestare dei Direttori dell'Istituto Geografico Militare o dell'Istituto Idrografico della Marina.

... omissis ...

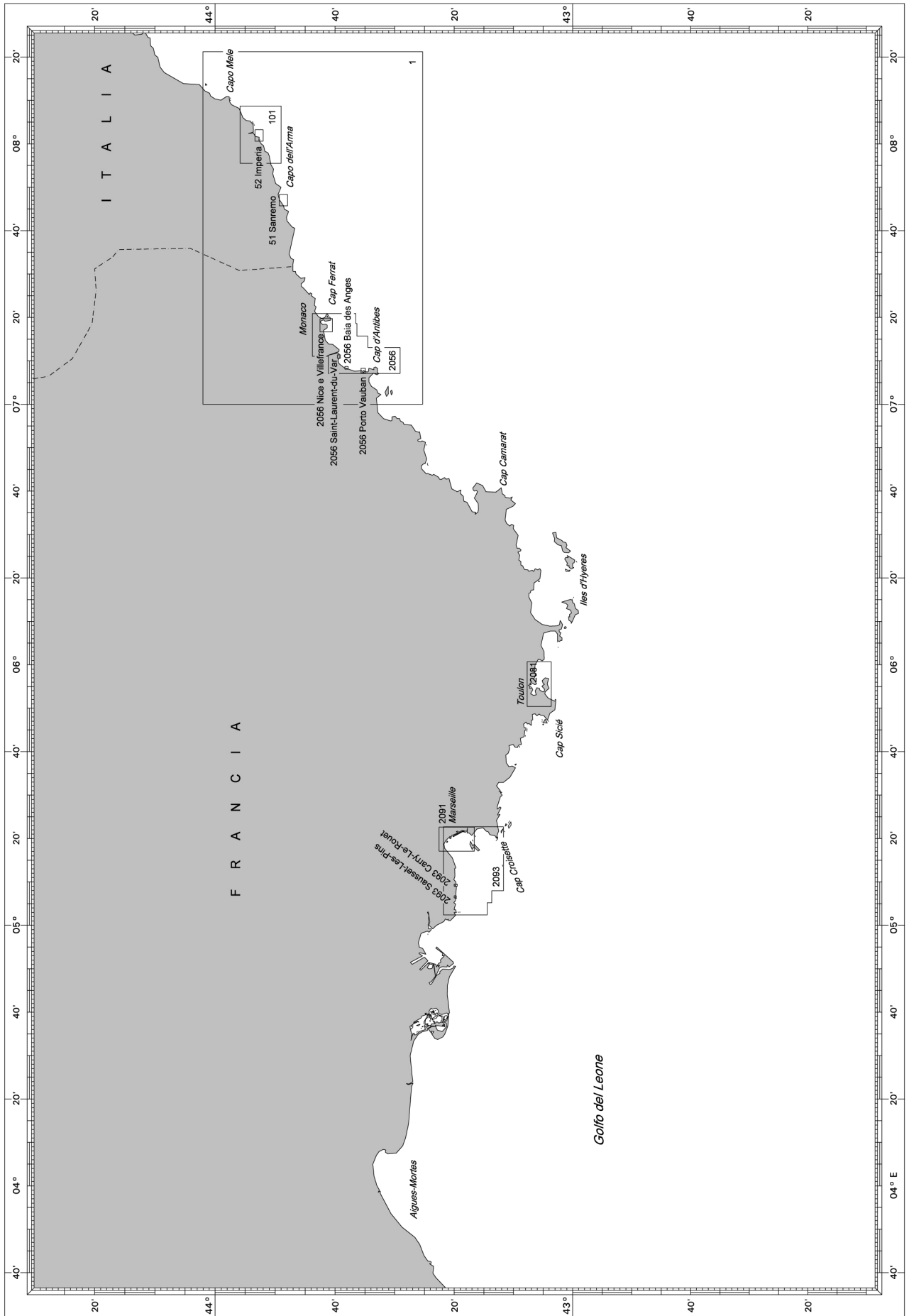
Art. 14 - Le infrazioni alla seguente legge comportano il sequestro degli strumenti e apparati, degli originali, tipi e copie della cartografia non autorizzata, senza pregiudizio delle altre sanzioni previste dalle leggi in vigore.

CARTE
CHARTS

CARTE NAUTICHE
NAUTICAL CHARTS

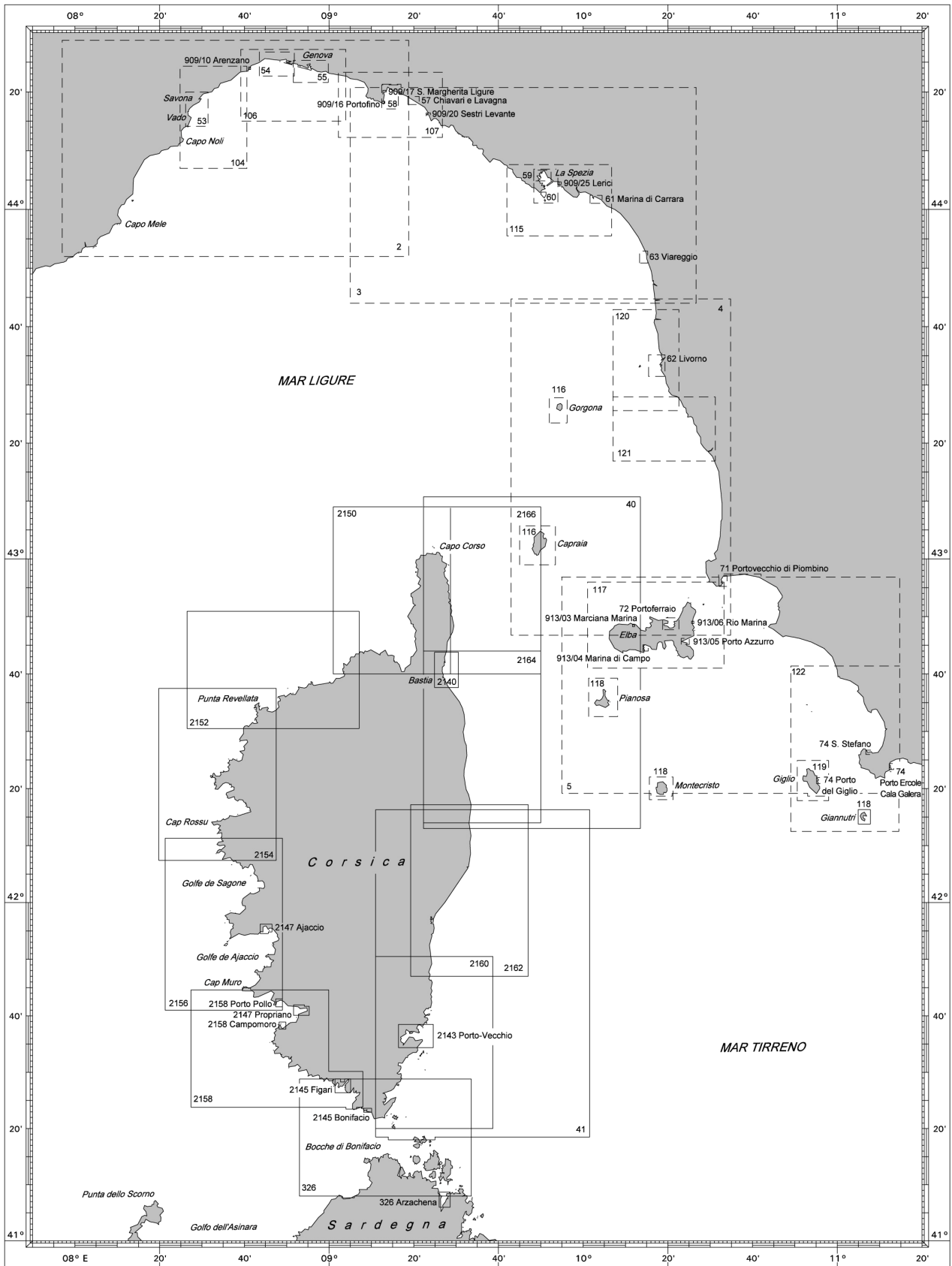
| Numero | INT | Titolo della carta | Scala 1: | Anno Edizione | Formato | Cat. | ENC | |
|--------|-----|---|----------|---------------|---------|------|-------|-----------------------|
| | | | | | | | Scopo | Nr. Ediz./ Anno Ediz. |
| 340 | 301 | Mare Mediterraneo - Bacino Occidentale | 2250000 | 1996 | DCO | D | 1 | 1/2004 |
| 350 | 302 | Mare Mediterraneo - Bacino Orientale | 2250000 | 1997 | DCO | D | 1 | 2/2006 |
| 360 | 300 | Mare Mediterraneo e Mar Nero | 4200000 | 1997 | DCO | D | 1 | 1/2004 |
| 431 | 303 | Mare di Alboran e Mar Balear | 1100000 | 1998 | DCV | D | | |
| 432 | 304 | Dal Mar Balearico al Mar Tirreno | 1000000 | 1989 | DCV | D | | |
| 434 | 305 | Mar Ligure - Mar Tirreno - Stretto di Sicilia | 1000000 | 1990 | DCV | D | 2 | 1/2005 |
| 435 | 306 | Dal Mare Adriatico al Mare Ionio - Tirreno Meridionale e Stretto di Sicilia | 1000000 | 2005 | DCV | D | 2 | 1/2005 |
| 436 | | Dallo Stretto di Messina ai Dardanelli e Rodhos, Mar Ionio e Mare Egeo | 1000000 | 1976 | DCO | D | | |
| 437 | 307 | Dallo Stretto di Sicilia al Mare Egeo | 1175000 | 1990 | DCO | D | | |
| 439 | 308 | Da Iskenderun a Derna | 1000000 | 1992 | DCO | D | | |

| Numero | INT | Titolo della carta | Scala 1: | Anno Edizione | Formato | Cat. | ENC | |
|--------|------|---|----------|---------------|---------|------|-------|-----------------------|
| | | | | | | | Scopo | Nr. Ediz./ Anno Ediz. |
| 907 | 3116 | Da Capo de San Sebastian a Fos-Sur-Mer | 250.000 | 1990 | DCV | D | | |
| 908 | 3118 | Da Fos-Sur-Mer a Capo Mele | 250.000 | 2001 | DCO | D | | |
| 909 | 3300 | Da Nizza a Piombino | 250.000 | 1987 | DCO | D | 3 | 1/2004 |
| 910 | 3302 | Isola di Corsica | 250.000 | 1988 | DCV | D | 3 | 1/2004 |
| 911 | 3304 | Da Capo Caccia a Capo S. Elia | 250.000 | 1994 | DCV | D | 3 | 1/2004 |
| 912 | 3308 | Da Capo Bellavista alle Bocche di Bonifacio | 250.000 | 1995 | DCO | D | 3 | 1/2004 |
| 913 | 3310 | Da Piombino a Fiumicino e costa orientale della Corsica | 250.000 | 1992 | DCO | D | 3 | 1/2004 |
| 914 | 3312 | Da Fiumicino a Punta Licosa | 250.000 | 2001 | DCO | D | 3 | 1/2004 |
| 915 | | Da Punta Licosa a Capo D'Orlando ed Isole Eolie | 250.000 | 1994 | DCV | D | 3 | 1/2004 |
| 916 | 3316 | Da Cefalù a Trapani e Isole Egadi | 250.000 | 2001 | DCO | D | 3 | 1/2004 |
| 917 | | Da Capo Rossello ad Augusta e Isole Maltesi | 250.000 | 1994 | DCO | D | 3 | 1/2004 |
| 918 | | Da Augusta a Punta Stilo e Stretto di Messina | 250.000 | 1993 | DCO | D | 3 | 1/2004 |
| 919 | | Da Punta Stilo a Capo S. Maria di Leuca | 250.000 | 1991 | DCV | D | 3 | 1/2004 |
| 920 | | Da Punta Alice a Torre Canne e Canale d'Otranto | 250.000 | 1992 | DCO | D | 3 | 1/2004 |
| 921 | | Da Torre Canne a Vieste e Boka Kotorska (Bocche di Cattaro) | 250.000 | 1991 | DCO | D | 3 | 1/2004 |
| 922 | | Da Vieste a Porto S. Giorgio e Isola Lesina | 250.000 | 1992 | DCO | D | 3 | 1/2004 |
| 923 | | Da Porto San Giorgio a Porto Corsini e Zara | 250.000 | 2004 | DCO | D | 3 | 1/2004 |
| 924 | | Da Porto Corsini all'Isola Pag | 250.000 | 2005 | DCO | D | 3 | 2/2005 |
| 946 | | Da Ras Afrique a Ras Tina e Isole Pelagie | 250.000 | 1989 | DCO | D | | |
| 947 | | Da Ras El-Mir a Cap Africa - Pantelleria e Isole Pelagie | 250.000 | 1993 | DCO | D | 3 | 1/2004 |
| 948 | | Da Bizerte a Ras El Melah Trapani e Pantelleria | 250.000 | 1998 | DCO | D | 3 | 1/2004 |
| 949 | 3306 | Da Capo S. Elia a Capo Bellavista | 250.000 | 1995 | DCO | D | 3 | 1/2004 |
| 960 | | Dalle Secche di Kerkenah all'Isola di Linosa | 250.000 | 1976 | DCV | D | | |



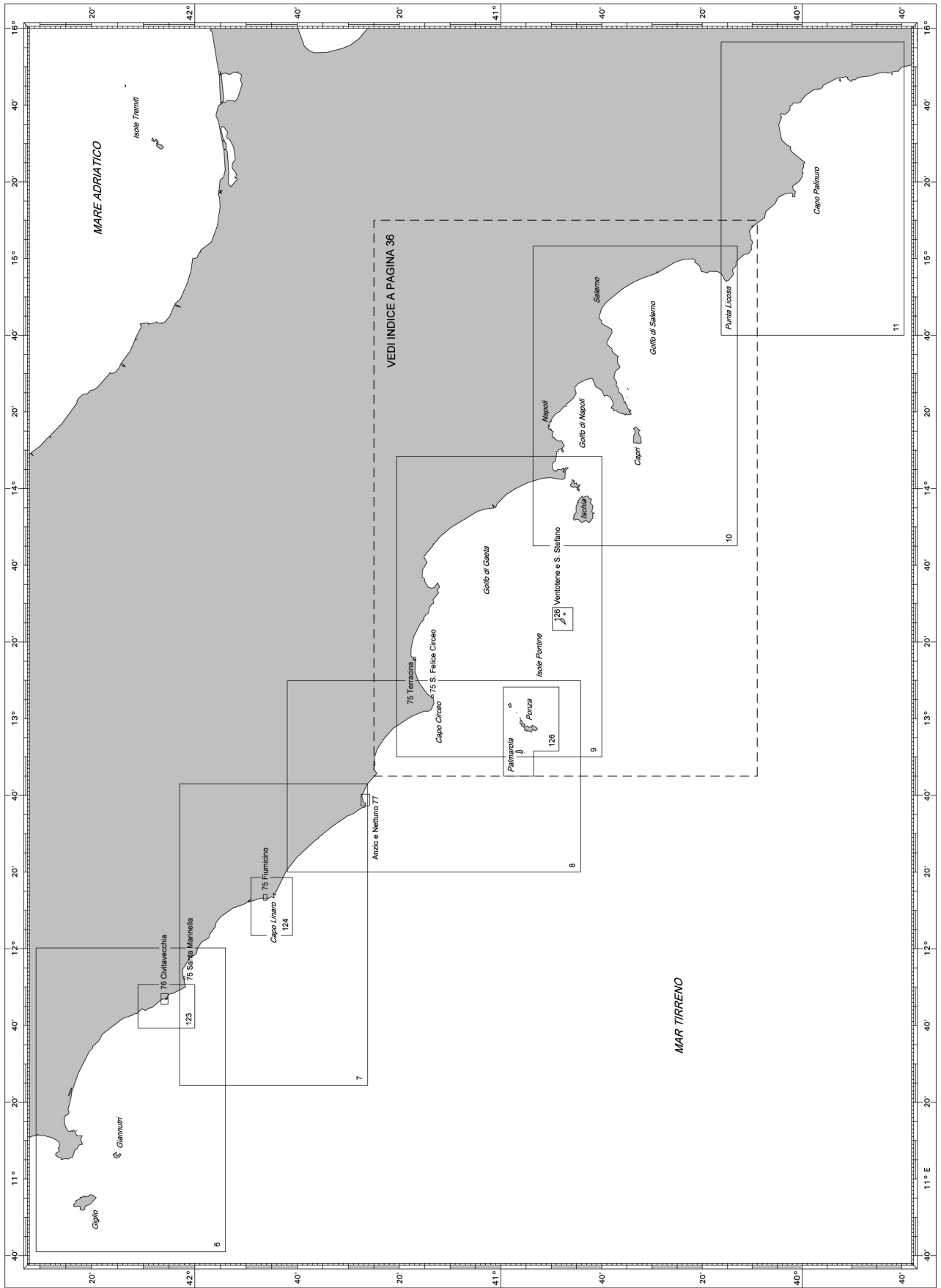
| Numero | INT | Titolo della carta | Scala 1: | Anno Edizione | Formato | Cat. | ENC | |
|--------|------|---|----------|---------------|---------|------|-------|-----------------------|
| | | | | | | | Scopo | Nr. Ediz./ Anno Ediz. |
| 1 | | Da Cannes a Imperia | 100000 | 1986 | DCO | D | 3 | 1/2004 |
| 51 | | Porto di Sanremo | 5000 | 1994 | CO | B | 5 | 1/2006 |
| 52 | | Porto di Imperia | 5000 | 2003 | CO | B | 5 | 1/2006 |
| 101 | | Litorale di Imperia | 25000 | 1956 | CO | B | | |
| 2056 | 3199 | Da Cap d'Antibes a Cap Ferrat - Baia des Anges - Rada di Villefranche | 25000 | 2004 | DCV | D | | |
| | | Porto di Nice e Rada di Villefranche | 10000 | | | | | |
| | | Antibes - Porto Vauban | 7500 | | | | | |
| | | Marina Baie des Anges | 7500 | | | | | |
| | | Porto di Saint-Laurent-du-Var | 7500 | | | | | |
| 2081 | 3198 | Rada di Toulon | 10000 | 1999 | DCO | D | | |
| 2091 | 3196 | Porto di Marseille | 10000 | 2004 | DCV | D | | |
| 2093 | 3195 | Da Cap Couronne a Cap Croisette - Golfe de Marseille | 25000 | 2000 | DCV | D | | |
| | | Port de Carry-Le-Rouet | 5000 | | | | | |
| | | Port de Sausset-Les-Pins | 5000 | | | | | |

| Numero | INT | Titolo della carta | Scala 1: | Anno Edizione | Form. | Cat. | ENC | |
|--------|------|--|----------|---------------|-------|------|-------|-----------------------|
| | | | | | | | Scopo | Nr. Ediz./ Anno Ediz. |
| 2 | | Da Imperia a Portofino | 100.000 | 2002 | DCO | D | 3 | 1/2004 |
| 3 | | Da Portofino a San Rossore | 100.000 | 1984 | DCO | D | 3 | 1/2004 |
| 4 | | Da San Rossore al C.le di Piombino e Isola d'Elba, Capraia e Gorgona | 100.000 | 1984 | DCV | D | 3 | 1/2004 |
| 5 | | Dal C.le di Piombino al Promontorio Argentario e Scoglio Africa | 100.000 | 1982 | DCO | D | 3 | 1/2004 |
| 53 | 3357 | Porto di Savona - Vado | 10.000 | 1994 | DCV | D | 5 | 1/2005 |
| 54 | 3361 | Porto di Genova - Foglio Ovest | 10.000 | 2005 | DCO | D | 5 | 2/2006 |
| 55 | 3362 | Porto di Genova - Foglio Est | 10.000 | 2005 | DCO | D | 5 | 2/2006 |
| 57 | | Porti di Chiavari e Lavagna | 5.000 | 1978 | CO | B | 5 | 1/2006 |
| 58 | | Golfo Marconi (Golfo Tigullio) | 10.000 | 2001 | CV | B | | |
| 59 | | Porto della Spezia | 5.000 | 1993 | DCO | D | 6 | 1/2004 |
| 60 | 3365 | Rada della Spezia | 10.000 | 1994 | DCV | D | 5 | 1/2004 |
| 61 | | Porto di Marina di Carrara | 5.000 | 1993 | CO | B | 6 | 1/2005 |
| 62 | 3369 | Porto di Livorno | 10.000 | 2001 | CV | B | 5 | 1/2004 |
| 63 | | Porto di Viareggio | 5.000 | 1993 | CV | B | | |
| 71 | | Portovecchio di Piombino | 5.000 | 1969 | CV | B | | |
| 72 | | Rada di Portoferraio | 7.500 | 1977 | CO | B | | |
| 74 | | Porti dell'Argentario e dell'Isola del Giglio | | 1981 | CV | B | | |
| | | Porto Ercole - Cala Galera | 5.000 | | | | | |
| | | Porto del Giglio | 5.000 | | | | | |
| | | Porto S. Stefano | 5.000 | | | | | |
| 104 | 3356 | Litorale di Savona | 30.000 | 1993 | DCV | D | 4 | 1/2004 |
| 106 | 3360 | Litorale di Genova | 30.000 | 1995 | DCO | D | 4 | 1/2004 |
| 107 | | Litorale da Nervi a Sestri Levante | 30.000 | 1981 | DCO | D | 4 | 1/2004 |
| 115 | 3364 | Litorale della Spezia | 30.000 | 2003 | DCO | D | 4 | 1/2004 |
| 116 | | Isole di Capraia e Gorgona | | 1980 | CO | B | | |
| | | Capraia | 25.000 | | | | 4 | 1/2005 |
| | | Gorgona | 25.000 | | | | 4 | 1/2005 |
| 117 | | Isola d'Elba | 40.000 | 1980 | DCO | D | 4 | 1/2004 |
| 118 | | Isole di Giannutri, Montecristo e Pianosa | | 1998 | CO | B | | |
| | | Montecristo | 25.000 | | | | 4 | 1/2005 |
| | | Giannutri | 25.000 | | | | 4 | 1/2005 |
| | | Pianosa | 25.000 | | | | 4 | 1/2005 |
| 119 | | Isola del Giglio | 20.000 | 1994 | CV | B | 4 | 1/2006 |
| 120 | 3368 | Litorale di Livorno | 30.000 | 1995 | DCV | D | 4 | 1/2004 |
| 121 | | Litorale da Quercianella a Marina di Cecina e Secche di Vada | 30.000 | 1982 | DCV | D | 4 | 1/2004 |
| 122 | | Dalla Foce dell'Ombrone al Promontorio Argentario | 50.000 | 1994 | DCV | D | 4 | 1/2004 |
| 909/10 | | Porto di Arenzano | 2.000 | 1977 | MCV | A | | |
| 909/16 | | Porto di Portofino | 2.000 | 1967 | MCO | A | | |
| 909/17 | | Porto di S. Margherita Ligure | 3.000 | 1967 | MCV | A | | |
| 909/20 | | Porto di Sestri Levante | 3.000 | 1967 | MCO | A | | |
| 909/25 | | Porto di Lerici | 2.500 | 1969 | MCO | A | | |
| 913/03 | | Porto di Marciana Marina | 2.000 | 1969 | MCV | A | | |
| 913/04 | | Ancoraggio di Marina di Campo | 5.000 | 1969 | MCV | A | | |
| 913/05 | | Ancoraggio di Porto Azzurro | 6.000 | 1969 | MCO | A | | |
| 913/06 | | Porto di Rio Marina | 2.000 | 1987 | MCV | A | | |



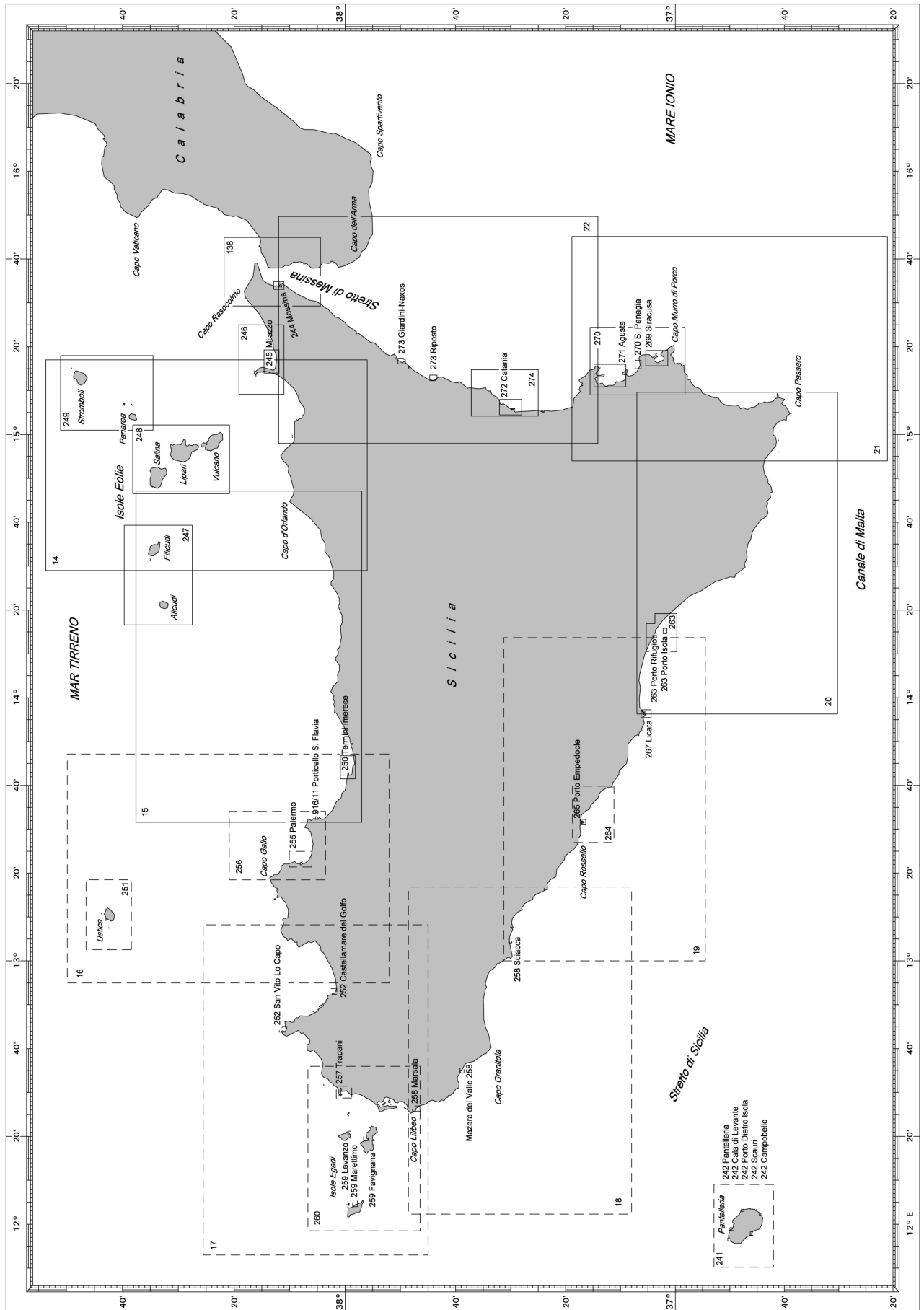
| Numero | INT | Titolo della carta | Scala 1: | Anno Edizione | Form. | Cat. | ENC | |
|--------|------|--|----------|---------------|-------|------|-------|-----------------------|
| | | | | | | | Scopo | Nr. Ediz./ Anno Ediz. |
| 40 | | Da Capo Corse ad Alistro e all'Isola d'Elba | 100.000 | 1984 | DCV | D | 3 | 1/2004 |
| 41 | | Da Alistro alle Bocche di Bonifacio | 100.000 | 1985 | DCV | D | 3 | 1/2004 |
| 326 | 3350 | Bocche di Bonifacio | 50.000 | 2001 | DCO | D | 4 | 2/2005 |
| | | Golfo di Arzachena | 50.000 | | | | | |
| 2140 | | Litorale e Porto di Bastia | 15.000 | 1981 | CV | B | | |
| 2143 | | Golfo di Porto-Vecchio | 15.000 | 1993 | CO | B | | |
| 2145 | | Baia di Figari - Porto di Bonifacio | | 1990 | CV | B | | |
| | | Porto di Bonifacio | 5.000 | | | | | |
| | | Baia di Figari | 10.000 | | | | | |
| 2147 | | Porti di Ajaccio e di Propriano | | 1989 | CV | B | | |
| | | Porto di Ajaccio | 7.500 | | | | | |
| | | Porto di Propriano | 10.000 | | | | | |
| 2150 | | Da Capo Corse a Punta di l'Acciolu - Golfo di Saint-Florent | 50.300 | 1985 | DCV | D | | |
| 2152 | | Da Punta di l'Acciolu a Capo Cavallo | 50.500 | 1985 | DCO | D | | |
| 2154 | | Da Calvi a Cargese | 50.000 | 1987 | DCV | D | | |
| 2156 | | Da Punta D'Orchina a Capo Muro (Paraggi di Ajaccio) | 50.000 | 1988 | DCV | D | | |
| 2158 | | Da Cap Muro a Cap de Feno | 50.000 | 1990 | DCV | D | | |
| | | Ancoraggio di Porto Pollo | 10.000 | | | | | |
| | | Ancoraggio di Campomoro | 10.000 | | | | | |
| 2160 | | Litorale di Porto-Vecchio, dall'Anse de Favone alle Iles Lavezzi | 50.000 | 1992 | DCV | D | | |
| 2162 | | Dal Faro di Alistro a Solenzara | 51.000 | 1991 | DCV | D | | |
| 2164 | | Litorale a Sud di Bastia | 50.600 | 1992 | DCV | D | | |
| 2166 | | Litorale a Nord di Bastia | 50.300 | 1992 | DCV | D | | |

| Numero | INT | Titolo della carta | Scala 1: | Anno Edizione | Form. | Cat. | ENC | |
|--------|-----|---|----------|---------------|-------|------|-------|-----------------------|
| | | | | | | | Scopo | Nr. Ediz./ Anno Ediz. |
| 42 | | Da Castelsardo a Olbia e Bocche di Bonifacio | 100.000 | 1999 | DCO | D | 3 | 2/2005 |
| 43 | | Da Olbia a Capo di Monte Santu | 100.000 | 1994 | DCV | D | 3 | 1/2004 |
| 44 | | Da Capo di Monte Santu a Capo Carbonara | 100.000 | 1994 | DCV | D | 3 | 1/2004 |
| 45 | | Da Capo Carbonara a Capo Spartivento | 100.000 | 1990 | DCO | D | 3 | 1/2004 |
| 46 | | Da Capo Spartivento all'Isola S. Pietro | 100.000 | 1988 | DCO | D | 3 | 1/2004 |
| 47 | | Dall'Isola San Pietro a Capo San Marco | 100.000 | 1988 | DCV | D | 3 | 1/2004 |
| 48 | | Da Capo San Marco a Capo Caccia | 100.000 | 1991 | DCV | D | 3 | 1/2004 |
| 49 | | Da Capo Caccia a Castelsardo e Isola Asinara | 100.000 | 1980 | DCV | D | 3 | 1/2004 |
| 281 | | Rade di La Maddalena e di S. Stefano | 5.000 | 1993 | DCO | D | 6 | 1/2004 |
| 282 | | Ancoraggi tra La Maddalena e la costa nord della Sardegna | 10.000 | 1991 | DCO | D | | |
| 286 | | Porto di Porto Torres | 10.000 | 2001 | CO | B | | |
| 289 | | Golfo dell'Asinara | 50.000 | 1991 | DCO | D | 4 | 1/2004 |
| | | Passaggio dei Fornelli | 10.000 | | | | 5 | 1/2004 |
| 290 | | Porto di Alghero | 5.000 | 2001 | CO | B | | |
| 291 | | Porto di Oristano | 10.000 | 1984 | CO | B | 5 | 1/2004 |
| 292 | | Litorale di Alghero e Porto Conte | 30.000 | 2005 | DCO | D | | |
| 293 | | Golfo di Oristano | 40.000 | 1985 | DCV | D | | |
| 294 | | Canale di San Pietro | 25.000 | 1990 | CV | B | 4 | 1/2006 |
| 295 | | Porti di Porto Vesme e Portoscuso | 5.000 | 1976 | CO | B | 5 | 1/2006 |
| 296 | | Porto di S. Antioco (Ponte Romano) | 5.000 | 1995 | CO | B | 5 | 1/2006 |
| 297 | | Porto di Carloforte | 5.000 | 1995 | CO | B | | |
| 298 | | Golfo di Palmas | 50.000 | 1991 | DCO | D | 4 | 1/2005 |
| 299 | | Litorale di Cagliari | 30.000 | 1999 | CV | B | 4 | 1/2004 |
| 311 | | Porto di Cagliari | 10.000 | 2000 | DCO | D | 5 | 1/2004 |
| 315 | | Litorale di Arbatax | 25.000 | 1994 | CV | B | 4 | 1/2006 |
| 316 | | Porto di Arbatax | 5.000 | 2006 | CV | B | | |
| 318 | | Porto di Olbia | 10.000 | 2003 | CO | B | | |
| 319 | | Porti minori e ancoraggi della Sardegna nord-orientale | | 1992 | CV | B | | |
| | | Cala Volpe | 5.000 | | | | | |
| | | Liscia di Vacca | 5.000 | | | | | |
| | | Porto Cervo | 5.000 | | | | | |
| 322 | | Golfi di Olbia e degli Aranci - Isole Tavolara e Molara | 25.000 | 1993 | DCO | D | 4 | 1/2004 |
| | | Porto di Golfo Aranci | 5.000 | | | | | |
| 323 | | Golfo di Congianus e Passo delle Bisce | 25.000 | 1990 | DCV | D | 4 | 1/2004 |
| 324 | | Arcipelago di La Maddalena - Foglio Est | 25.000 | 1992 | DCV | D | 4 | 1/2004 |
| 325 | | Arcipelago di La Maddalena - Foglio Ovest | 25.000 | 1992 | DCO | D | 4 | 1/2005 |
| 911/06 | | Porto di Bosa Marina | 4.000 | 1972 | MCV | A | | |
| 912/01 | | Porto di S. Teresa Gallura (Longonsardo) | 5.000 | 1972 | MCV | A | | |

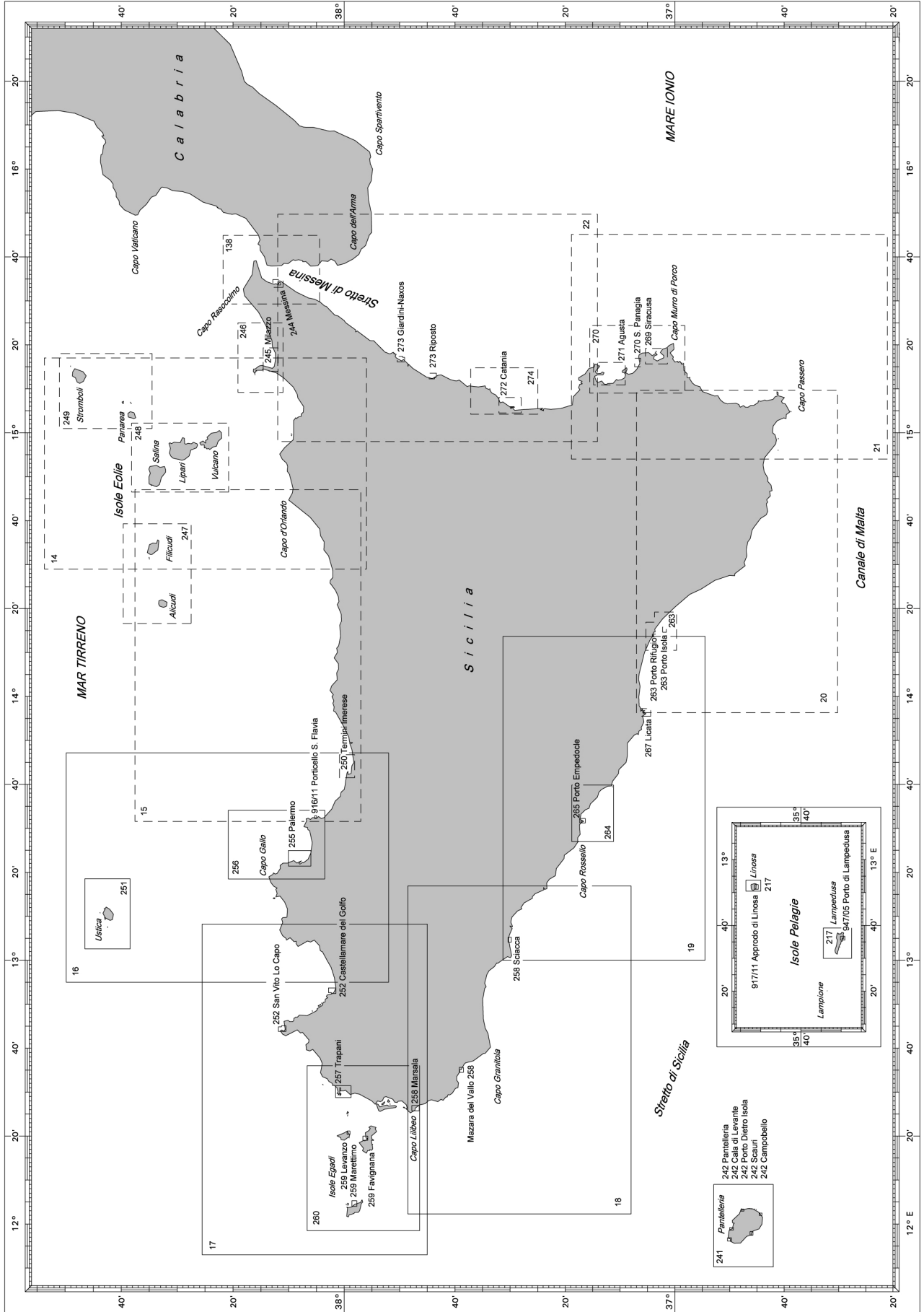


| Numero | INT | Titolo della carta | Scala 1: | Anno Edizione | Formato | Cat. | ENC | |
|--------|------|--|----------|---------------|---------|------|-------|-----------------------|
| | | | | | | | Scopo | Nr. Ediz./ Anno Ediz. |
| 6 | | Dal Promontorio Argentario a Capo Linaro | 100.000 | 1986 | DCO | D | 3 | 1/2004 |
| 7 | | Da Capo Linaro ad Anzio | 100.000 | 1987 | DCO | D | 3 | 1/2004 |
| 8 | | Da Anzio a Capo Circeo e Isole Pontine | 100.000 | 1988 | DCV | D | 3 | 1/2004 |
| 9 | | Da Capo Circeo a Ischia e Isole Pontine | 100.000 | 1993 | DCO | D | 3 | 1/2004 |
| 10 | | Da Ischia a Punta Licosa | 100.000 | 1998 | DCO | D | 3 | 1/2004 |
| 11 | | Da Punta Licosa a Diamante | 100.000 | 1993 | DCO | D | 3 | 1/2004 |
| 75 | | Porti minori del Lazio - Da S. Marinella a Terracina | | 1983 | CV | B | | |
| | | Porto di Santa Marinella | 4.000 | | | | 5 | 1/2006 |
| | | Porto di Terracina | 4.000 | | | | 5 | 1/2006 |
| | | Porto di San Felice Circeo | 4.000 | | | | 5 | 1/2006 |
| | | Porto di Fiumicino | 4.000 | | | | 5 | 1/2006 |
| 76 | 3370 | Porto di Civitavecchia | 5.000 | 2003 | CV | B | | |
| 77 | | Porti di Anzio e Nettuno | 6.000 | 1982 | CO | B | 5 | 1/2006 |
| 123 | | Litorale di Civitavecchia | 30.000 | 1984 | CV | B | 4 | 1/2004 |
| 124 | | Litorale di Fiumicino | 30.000 | 1984 | CO | B | | |
| 126 | | Isole Pontine - Isole di Ventotene e S. Stefano | | 1989 | DCO | D | | |
| | | Isole Pontine | 30.000 | | | | | |
| | | Isole di Ventotene e S. Stefano | 30.000 | | | | | |

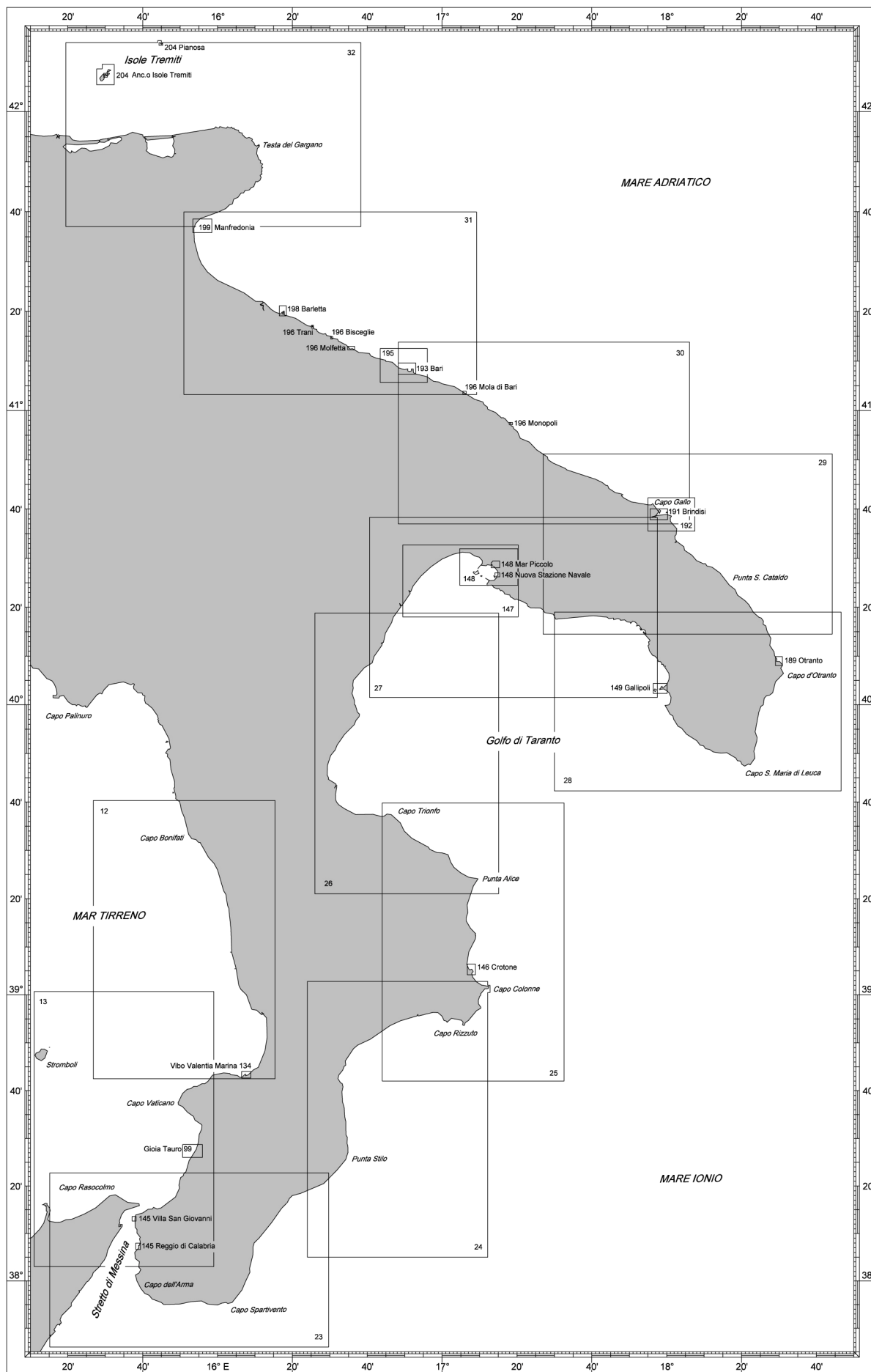
| Numero | INT | Titolo della carta | Scala 1: | Anno Edizione | Formato | Cat. | ENC | |
|--------|------|---|----------|---------------|---------|------|-------|-----------------------|
| | | | | | | | Scopo | Nr. Ediz./ Anno Ediz. |
| 78 | | Porti di Gaeta e Formia | 10.000 | 1985 | CV | B | 5 | 1/2005 |
| 82 | | Porti delle Isole di Ponza - Ischia - Procida | | 1990 | CV | B | | |
| | | Porto di Ischia | 5.000 | | | | 5 | 1/2005 |
| | | Porto di Casamicciola | 5.000 | | | | 5 | 1/2005 |
| | | Porto di Forio | 5.000 | | | | 5 | 1/2005 |
| | | Porto di Procida | 5.000 | | | | 5 | 1/2005 |
| | | Porto di Ponza | 5.000 | | | | 5 | 1/2005 |
| 83 | | Porti minori della Campania da Miseno a Bagnoli | | 1990 | CV | B | | |
| | | Porto di Baia | 7.500 | | | | 5 | 1/2006 |
| | | Porto di Pozzuoli | 7.500 | | | | 5 | 1/2006 |
| | | Porto di Bagnoli | 7.500 | | | | 5 | 1/2006 |
| | | Porto di Miseno | 7.500 | | | | 5 | 1/2006 |
| 84 | 3386 | Porto di Napoli | 10.000 | 2005 | DCO | D | 5 | 2/2006 |
| 94 | | Porto di Torre Annunziata | 5.000 | 2003 | CV | B | | |
| 95 | | Porto di Castellammare di Stabia | 5.000 | 2004 | CV | B | | |
| 96 | 3387 | Rada di Salerno | 10.000 | 1994 | CO | B | 5 | 1/2005 |
| 127 | | Golfo di Napoli | 60000 | 1997 | DCO | D | 4 | 1/2004 |
| 128 | | Litorale di Gaeta | 30.000 | 1986 | CO | B | 4 | 1/2004 |
| 129 | | Canali d'Ischia e Procida | 30.000 | 1992 | DCO | D | 4 | 1/2004 |
| 130 | 3385 | Litorale di Napoli | 30.000 | 1994 | DCO | D | 4 | 1/2004 |
| 131 | | Penisola Sorrentina e Isola di Capri | 30.000 | 1996 | DCO | D | 4 | 1/2004 |
| 132 | | Litorale di Salerno | 30.000 | 1995 | DCO | D | 4 | 1/2004 |
| 914/25 | | Porto di Portici | 2.000 | 1972 | MCV | A | | |
| 914/26 | | Porto di Torre del Greco | 2.000 | 1973 | MCV | A | | |
| 914/33 | | Porto di Amalfi | 2.500 | 1972 | MCO | A | | |



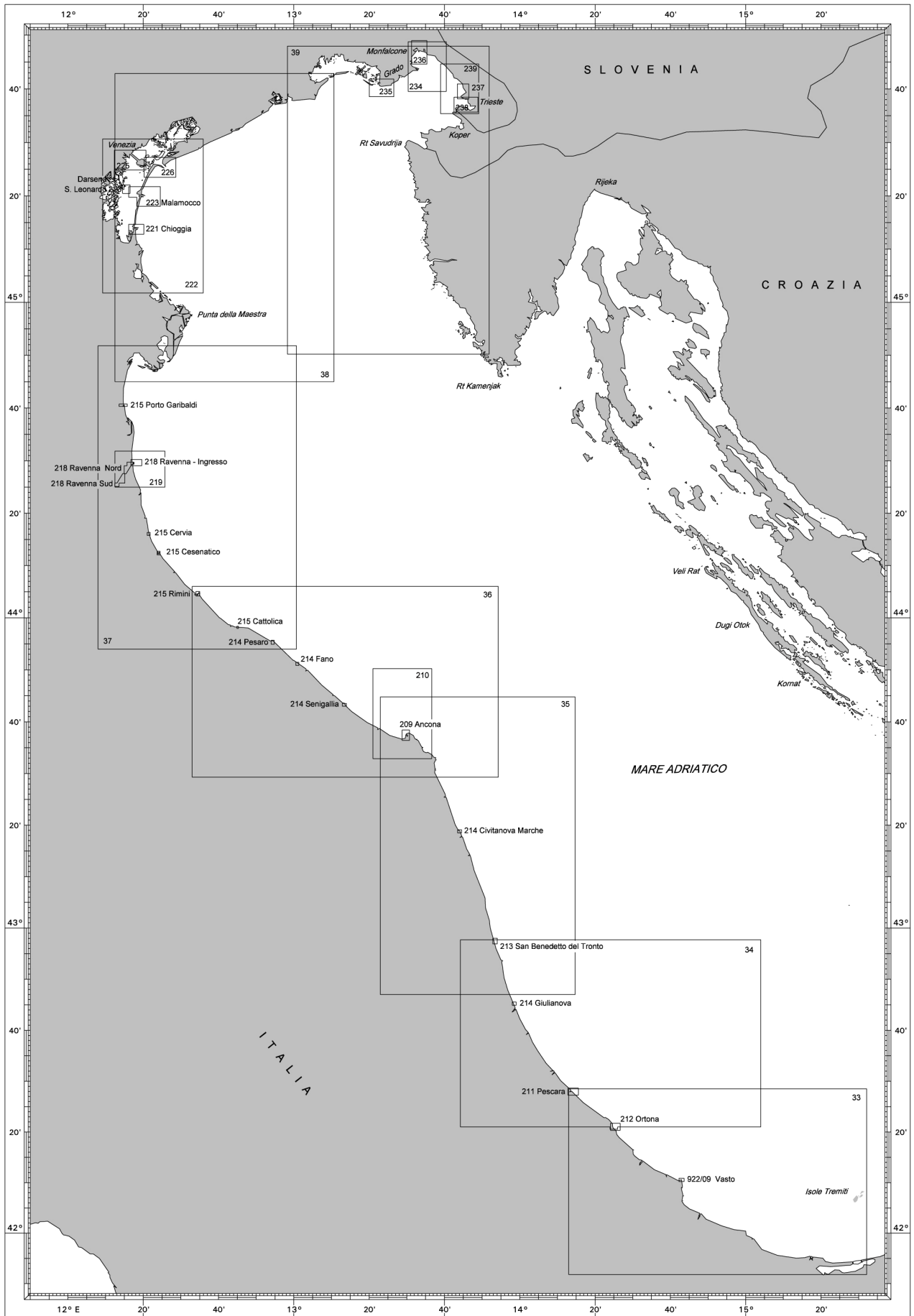
| Numero | INT | Titolo della carta | Scala 1: | Anno Edizione | Formato | Cat. | ENC | |
|--------|------|--|----------|---------------|---------|------|-------|-----------------------|
| | | | | | | | Scopo | Nr. Ediz./ Anno Ediz. |
| 14 | | Da Capo Milazzo a Capo D'Orlando e Isole Eolie | 100.000 | 1991 | DCV | D | 3 | 1/2004 |
| 15 | | Da C.o d'Orlando a C.o Zafferano e Isole di Alicudi e Filicudi | 100.000 | 1999 | DCO | D | 3 | 1/2004 |
| 20 | | Da Licata a Marina di Avola | 100.000 | 1985 | DCO | D | 3 | 1/2004 |
| 21 | | Da C.o Passero a C.o S. Croce | 100.000 | 1999 | DCV | D | 3 | 1/2004 |
| 22 | | Da Capo S. Croce a Messina e Capo dell'Armi | 100.000 | 2001 | DCV | D | 3 | 1/2004 |
| 138 | 3352 | Stretto di Messina | 30.000 | 1993 | DCV | D | 4 | 1/2005 |
| 244 | | Porto di Messina | 5.000 | 1978 | CV | B | 5 | 1/2005 |
| 245 | | Rada e Porto di Milazzo | 10.000 | 1996 | CO | B | 5 | 1/2004 |
| 246 | | Litorale di Milazzo | 30.000 | 1997 | CO | B | 4 | 1/2004 |
| 247 | | Isole di Alicudi e Filicudi | 30.000 | 1997 | DCO | D | | |
| 248 | | Isole di Lipari Vulcano e Salina | 30.000 | 1999 | DCV | D | 4 | 1/2005 |
| 249 | | Isole di Panarea e Stromboli | 30.000 | 2006 | DCV | D | | |
| 250 | | Rada e porto di Termini Imerese | 10.000 | 1998 | CO | B | 5 | 1/2004 |
| 263 | | Litorale di Gela | 25.000 | 1994 | CV | B | | |
| | | Gela - Porto Isola | 5.000 | | | | | |
| 267 | | Gela - Porto Rifugio | 5.000 | 1972 | CV | B | | |
| 269 | | Porto di Licata | 5.000 | 1997 | CV | B | 5 | 1/2004 |
| 270 | | Porto di Siracusa | 10.000 | 1997 | DCV | D | 4 | 1/2005 |
| | 3394 | Litorale di Augusta e Siracusa | 30.000 | 1998 | DCV | D | 5 | 1/2005 |
| | | Baia di S. Panagia | 10.000 | | | | | |
| 271 | | Rada e porto di Augusta | 10.000 | 1997 | DCV | D | 5 | 1/2004 |
| 272 | | Rada e Porto di Catania | 10000 | 1996 | CV | B | 5 | 1/2004 |
| 273 | | Porti minori della Sicilia | | 1997 | CO | B | 5 | 1/2006 |
| | | Giardini - Naxos | 5.000 | | | | | |
| | | Riposto | 5.000 | | | | | |
| 274 | | Litorale di Catania | 30.000 | 1998 | CV | B | 4 | 1/2004 |



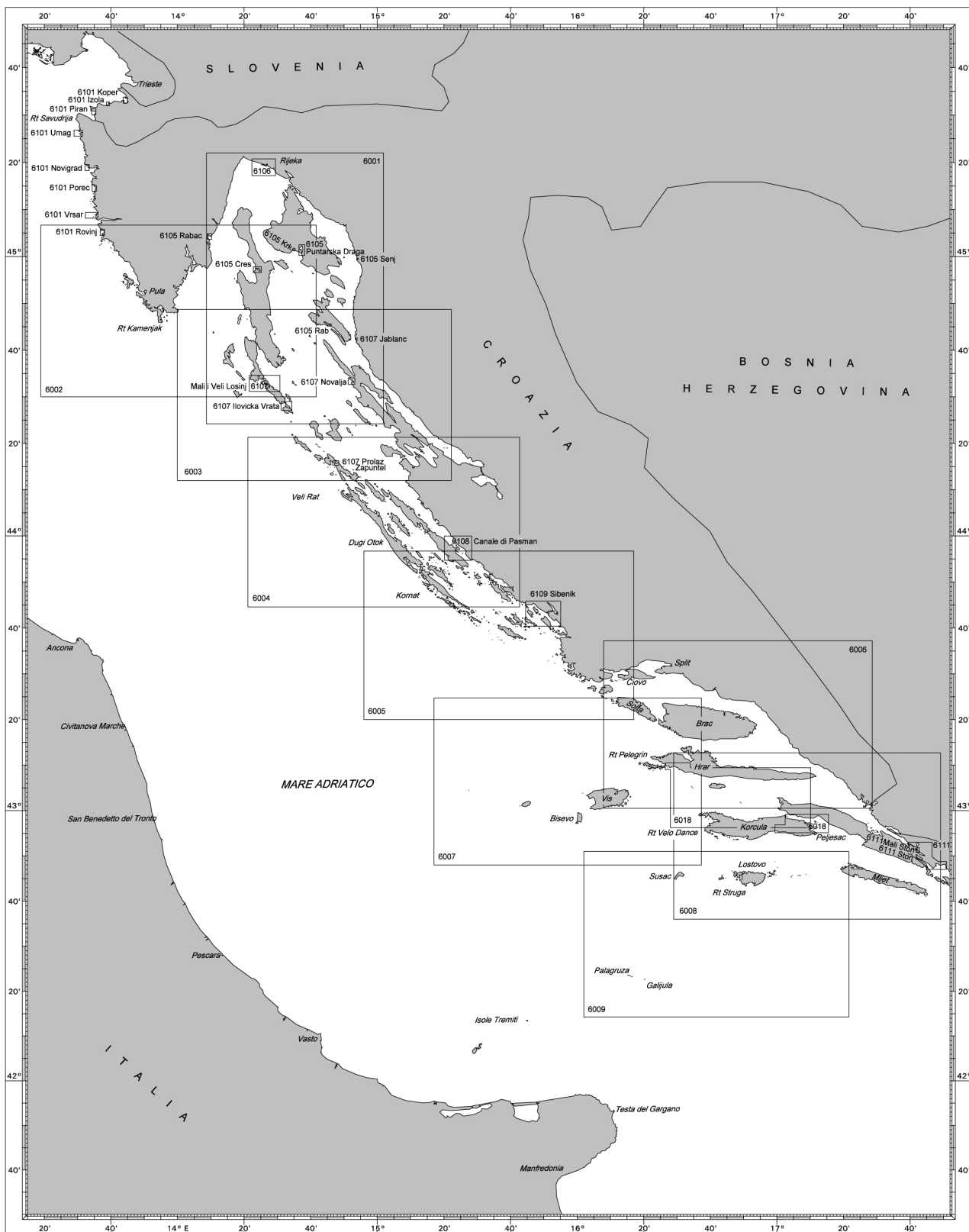
| Numero | INT | Titolo della carta | Scala 1: | Anno Edizione | Formato | Cat. | ENC | |
|--------|------|---|----------|---------------|---------|------|-------|-----------------------|
| | | | | | | | Scopo | Nr. Ediz./ Anno Ediz. |
| 16 | | Da C.o Rama a C.o Zafferano e Isola di Ustica | 100.000 | 1999 | DCV | D | 3 | 1/2004 |
| 17 | | Da Capo Rama a Marsala e Isole Egadi | 100.000 | 1997 | DCO | D | 3 | 1/2004 |
| 18 | | Da Marsala a Sciacca | 100.000 | 1991 | DCO | D | 3 | 1/2004 |
| 19 | | Da Sciacca a Licata | 100.000 | 1993 | DCO | D | 3 | 1/2004 |
| 217 | | Isole di Lampedusa e Linosa | | 1991 | CO | B | | |
| | | Isola di Linosa | 25.000 | | | | | |
| | | Isola di Lampedusa | 25.000 | | | | | |
| 241 | | Isola di Pantelleria | 40.000 | 1991 | CO | B | | |
| 242 | | Porto e ancoraggi dell'Isola di Pantelleria | | 1968 | CO | B | | |
| | | Porto di Pantelleria | 5.000 | | | | | |
| | | Ancoraggio della Cala di Levante | 5.000 | | | | | |
| | | Ancoraggio di Porto Dietro Isola | 5.000 | | | | | |
| | | Ancoraggio di Campobello | 5.000 | | | | | |
| | | Ancoraggio di Scauri | 5.000 | | | | | |
| 251 | | Isola di Ustica | 30.000 | 1997 | CO | B | | |
| 252 | | Porti minori della Sicilia | | 1996 | CO | B | | |
| | | San Vito Lo Capo | 5.000 | | | | | |
| | | Castellammare del Golfo | 5.000 | | | | 5 | 1/2006 |
| 255 | | Rada e Porto di Palermo | 10.000 | 1996 | CV | B | 5 | 1/2004 |
| 256 | 3392 | Litorale di Palermo | 30.000 | 1996 | DCV | D | 4 | 1/2004 |
| 257 | | Porto di Trapani | 7.500 | 1986 | CV | B | 5 | 1/2004 |
| 258 | | Porti minori della Sicilia | | 1987 | CO | B | | |
| | | Porto di Marsala | 5.000 | | | | 5 | 1/2005 |
| | | Porto di Sciacca | 5.000 | | | | 5 | 1/2005 |
| | | Porto di Mazara del Vallo | 5.000 | | | | 5 | 1/2005 |
| 259 | | Porti minori delle Isole Egadi | | 1996 | CV | B | | |
| | | Levanzo | 5.000 | | | | | |
| | | Favignana | 5.000 | | | | | |
| | | Marettimo | 5.000 | | | | | |
| 260 | | Litorale da Trapani a Marsala e Isole Egadi | 50.000 | 1995 | DCO | D | 4 | 1/2004 |
| 264 | | Rada di Porto Empedocle | 20.000 | 1994 | DCO | D | 4 | 1/2004 |
| 265 | | Porto di Porto Empedocle | 5.000 | 2003 | CO | B | | |
| 916/11 | | Porto di Porticello S. Flavia | 2.000 | 1968 | MCO | A | | |
| 917/11 | | Approdo di Linosa | 5.000 | 1972 | MCO | A | | |
| 947/05 | | Porto di Lampedusa | 5.000 | 1969 | MCV | A | | |



| Numero | INT | Titolo della carta | Scala 1: | Anno Edizione | Form. | Cat. | ENC | |
|--------|-----|---|----------|---------------|-------|------|-------|-----------------------|
| | | | | | | | Scopo | Nr. Ediz./ Anno Ediz. |
| 12 | | Da Diamante a Capo Cozzo | 100.000 | 1993 | DCV | D | 3 | 1/2004 |
| 13 | | Da Capo Cozzo a Capo Milazzo e Stromboli | 100.000 | 1994 | DCV | D | 3 | 1/2004 |
| 23 | | Da Capo Milazzo a Roccella Ionica | 100.000 | 1993 | DCO | D | 3 | 1/2004 |
| 24 | | Da Roccella Ionica a Capo Rizzuto | 100.000 | 1992 | DCV | D | 3 | 1/2004 |
| 25 | | Da Capo Rizzuto a Punta Alice | 100.000 | 1993 | DCV | D | 3 | 1/2004 |
| 26 | | Da Punta Alice a Foce del Sinni | 100.000 | 1992 | DCV | D | 3 | 1/2004 |
| 27 | | Da Foce del Sinni a Torre dell'Ovo | 100.000 | 1984 | DCO | D | 3 | 1/2004 |
| 28 | | Da Torre dell'Ovo a Torre dell'Orso | 100.000 | 1993 | DCO | D | 3 | 1/2004 |
| 29 | | Da Torre dell'Orso a Brindisi | 100.000 | 1991 | DCO | D | 3 | 1/2004 |
| 30 | | Da Brindisi a Bari | 100.000 | 1991 | DCO | D | 3 | 1/2004 |
| 31 | | Da Bari a Manfredonia | 100.000 | 1990 | DCO | D | 3 | 1/2004 |
| 32 | | Da Manfredonia al Lago di Lesina - Isole Tremiti e Pianosa | 100.000 | 1991 | DCO | D | 3 | 1/2004 |
| 99 | | Porto di Gioia Tauro | 10.000 | 1995 | CO | B | 5 | 1/2004 |
| 134 | | Porto di Vibo Valentia Marina | 5.000 | 1974 | CO | B | | |
| 145 | | Porti di Reggio di Calabria, Villa San Giovanni | | 1982 | CO | B | | |
| | | Reggio di Calabria | 5.000 | | | | 5 | 1/2005 |
| | | Villa San Giovanni | 5.000 | | | | 5 | 1/2005 |
| 146 | | Porto di Crotona | 6.000 | 1994 | CV | B | | |
| 147 | | Litorale di Taranto | 40.000 | 2005 | DCO | D | | |
| 148 | | Porto di Taranto e Mar Grande | 20.000 | 2002 | DCO | D | 5 | 1/2005 |
| | | Mar Piccolo (Primo Seno) | 10.000 | | | | | |
| | | Nuova Stazione Navale | 10.000 | | | | | |
| 149 | | Porto di Gallipoli | 7.500 | 1987 | CO | B | | |
| 189 | | Porto di Otranto | 5.000 | 1993 | CV | B | | |
| 191 | | Porto di Brindisi | 6.000 | 2004 | DCO | D | | |
| 192 | | Litorale di Brindisi | 25.000 | 1995 | CO | B | 4 | 1/2004 |
| 193 | | Porto di Bari | 6.000 | 1977 | DCO | D | 5 | 1/2004 |
| 195 | | Litorale di Bari | 25.000 | 1994 | CO | B | 4 | 1/2004 |
| 196 | | Porti minori delle Puglie | | 1976 | CV | B | | |
| | | Bisceglie | 5.000 | | | | | |
| | | Mola di Bari | 5.000 | | | | | |
| | | Monopoli | 5.000 | | | | 5 | 1/2006 |
| | | Molfetta | 5.000 | | | | | |
| | | Trani | 5.000 | | | | | |
| 198 | | Porto di Barletta | 5.000 | 1997 | CV | B | | |
| 199 | | Porto di Manfredonia | 10.000 | 1981 | CO | B | | |
| 204 | | Isole Tremiti e Pianosa | | 1992 | CO | B | | |
| | | Isole Tremiti | 15.000 | | | | | |
| | | Isola di Pianosa | 5.000 | | | | | |
| | | Ancoraggio delle Isole Tremiti | 5.000 | | | | | |

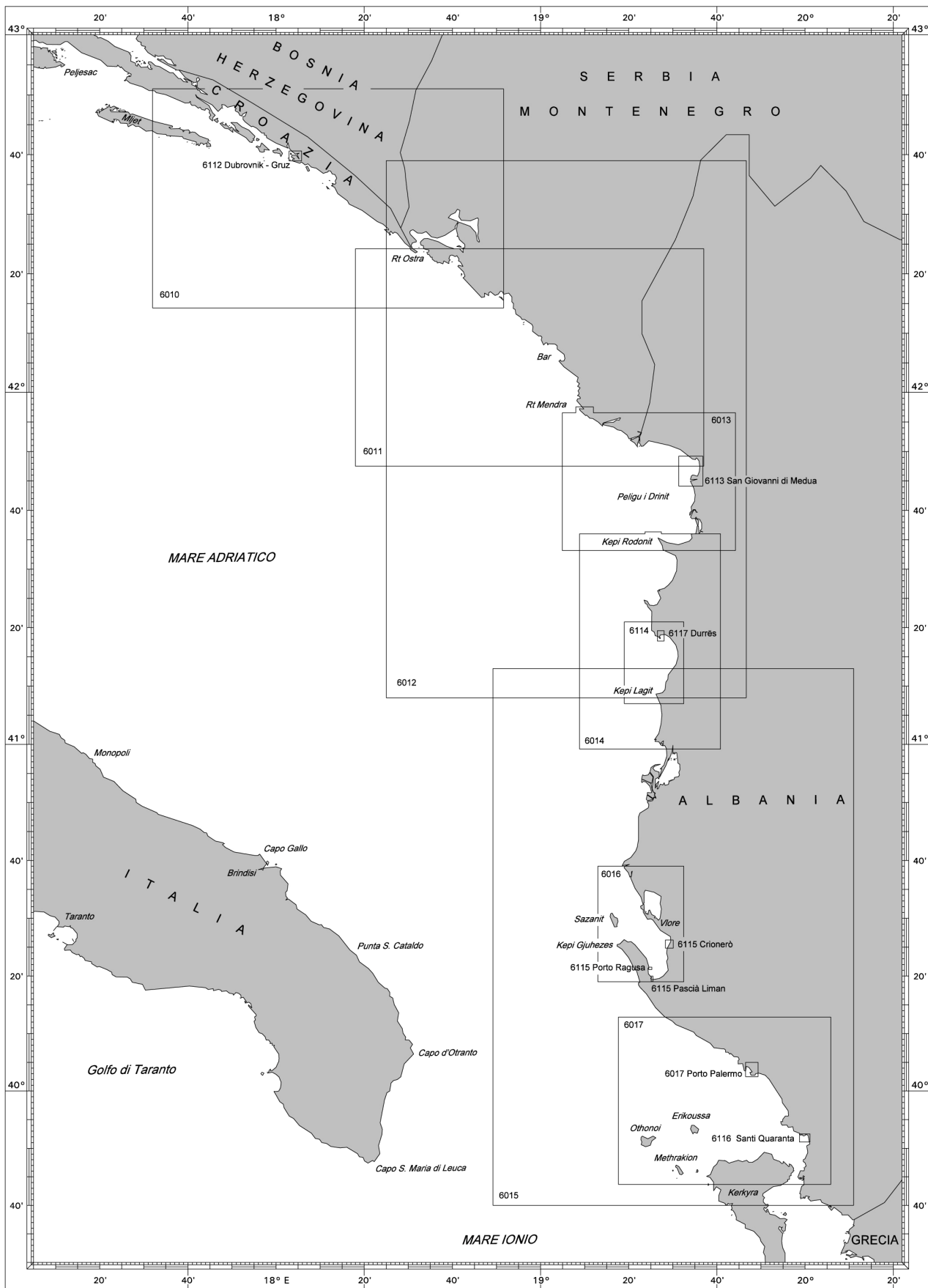


| Numero | INT | Titolo della carta | Scala 1: | Anno Edizione | Form. | Cat. | ENC | |
|--------|-----|--|----------|---------------|-------|------|-------|-----------------------|
| | | | | | | | Scopo | Nr. Ediz./ Anno Ediz. |
| 33 | | Dal Lago di Lesina a Ortona e Isole Tremiti | 100.000 | 1987 | DCO | D | 3 | 1/2004 |
| 34 | | Da Ortona alla Foce del Tronto | 100.000 | 1987 | DCO | D | 3 | 1/2004 |
| 35 | | Dalla Foce del Tronto ad Ancona | 100.000 | 1987 | DCV | D | 3 | 1/2004 |
| 36 | | Da Ancona a Pesaro | 100.000 | 2005 | DCO | D | 3 | 1/2004 |
| 37 | | Da Pesaro al Po di Goro | 100.000 | 2006 | DCV | D | 3 | 1/2005 |
| 38 | | Dal Po di Goro a Punta Tagliamento | 100.000 | 2005 | DCV | D | 3 | 1/2005 |
| 39 | | Da Punta Tagliamento a Pula | 100.000 | 2004 | DCV | D | 3 | 1/2004 |
| 209 | | Porto di Ancona | 5.000 | 2001 | CV | B | 5 | 1/2005 |
| 210 | | Litorale di Ancona | 30.000 | 2002 | DCV | D | 4 | 1/2005 |
| 211 | | Porto di Pescara | 5.000 | 1996 | CO | B | | |
| 212 | | Porto di Ortona | 5.000 | 1994 | CO | B | | |
| 213 | | Porto di San Benedetto del Tronto | 3.000 | 1974 | CV | B | | |
| 214 | | Porti minori dell'Adriatico - da Giulianova a Pesaro | | 2000 | CV | B | | |
| | | Giulianova | 5.000 | | | | | |
| | | Pesaro | 5.000 | | | | | |
| | | Senigallia | 5.000 | | | | | |
| | | Civitanova Marche | 5.000 | | | | 5 | 1/2006 |
| | | Fano | 5.000 | | | | | |
| 215 | | Porti minori dell'Adriatico - da Porto Garibaldi a Cattolica | | 1977 | CV | B | | |
| | | Cattolica | 5.000 | | | | 5 | 1/2006 |
| | | Rimini | 5.000 | | | | | |
| | | Cesenatico | 5.000 | | | | | |
| | | Cervia | 5.000 | | | | | |
| | | Porto Garibaldi | 5.000 | | | | | |
| 218 | | Porto di Ravenna | | 1993 | DCV | D | 5 | 1/2004 |
| | | Porto di Ravenna - Ingresso | 10.000 | | | | | |
| | | Porto di Ravenna - Sud | 5.000 | | | | | |
| | | Porto di Ravenna - Nord | 5.000 | | | | | |
| 219 | | Litorale di Ravenna | 25.000 | 1994 | CO | B | 4 | 1/2004 |
| 221 | | Porto di Chioggia | 7.500 | 1993 | CO | B | 5 | 1/2005 |
| 222 | | Litorale di Venezia | 50.000 | 2004 | DCV | D | 5 | 1/2005 |
| 223 | | Porto di Malamocco | 10.000 | 1994 | DCO | D | 5 | 1/2005 |
| | | Darsena S. Leonardo | 10.000 | | | | 5 | 1/2005 |
| 225 | | Venezia - Marghera Nord | 10.000 | 1994 | DCO | D | 5 | 1/2004 |
| 226 | | Venezia - Porto di Lido | 10.000 | 1992 | DCO | D | 5 | 1/2004 |
| 234 | | Litorale di Monfalcone | 25.000 | 1983 | CV | B | 4 | 2/2005 |
| 235 | | Litorale di Grado | 12.000 | 1995 | CO | B | 4 | 1/2005 |
| 236 | | Porto di Monfalcone | 7.500 | 1982 | DCV | D | 5 | 1/2005 |
| 237 | | Porto di Trieste - Foglio Nord | 7.500 | 1965 | CV | B | 5 | 1/2004 |
| 238 | | Porto di Trieste- Foglio Sud | 7.500 | 1967 | DCO | D | 5 | 1/2004 |
| 239 | | Litorale di Trieste | 25.000 | 1996 | CV | B | 4 | 1/2004 |
| 922/09 | | Porto di Vasto | 3.000 | 1994 | MCV | A | | |



| Numero | INT | Titolo della carta | Scala 1: | Anno Edizione | Formato | Cat. |
|--------|-----|--|----------|---------------|---------|------|
| 6001 | | Da Rijeka all'Isola Pag | 100.000 | 1994 | DCV | D |
| 6002 | | Da Pula all'Isola Losinj | 100.000 | 2004 | DCO | D |
| 6003 | | Dall'Isola Losinj all'Isola Premuda | 100.000 | 1998 | DCO | D |
| 6004 | | Dall'Isola Premuda a Biograd | 100.000 | 1990 | DCO | D |
| 6005 | | Da Biograd all'Isola Solta | 100.000 | 1990 | DCO | D |
| 6006 | | Dall'Isola Solta all'Isola Hvar | 100.000 | 1990 | DCO | D |
| 6007 | | Dall'Isolotto Jabuka all'Isola Vis | 100.000 | 1990 | DCO | D |
| 6008 | | Dall'Isola Hvar a Ston | 100.000 | 1990 | DCO | D |
| 6009 | | Isole Lastovo, Susac, Palagruza | 100.000 | 1990 | DCO | D |
| 6018 | | Canale di Curzola - Canale di Sabbioncello | | 1968 | CO | B |
| | | Canale di Sabbioncello | 30.000 | | | |
| | | Canale di Curzola | 80.000 | | | |
| 6101* | | Porti dell'Istria occidentale da Koper a Rovinj | | 1983 | CO | B |
| | | Koper | 10.000 | | | |
| | | Izola | 10.000 | | | |
| | | Piran | 10.000 | | | |
| | | Umag | 10.000 | | | |
| | | Novigrad | 10.000 | | | |
| | | Poreč | 10.000 | | | |
| | | Vrsar | 10.000 | | | |
| | | Rovinj | 10.000 | | | |
| 6105 | | Porti del Kvarner e del Canale Velebitski da Rabac a Rab | | 1998 | CO | B |
| | | Tihi Kanal | 30.000 | | | |
| | | Puntarska Draga | 15.000 | | | |
| | | Cres | 10.000 | | | |
| | | Rabac | 10.000 | | | |
| | | Krk | 10.000 | | | |
| | | Senj | 5.000 | | | |
| | | Rab | 5.000 | | | |
| 6106 | | Porto di Rijeka | 13.000 | 1980 | CO | B |
| 6107 | | Porti Kvarneric da Jablanac a Prolaz-Zapuntel | | 1982 | CO | B |
| | | Mali i Veli Losinj | 25.000 | | | |
| | | Ilovicka Vrata | 20.000 | | | |
| | | Novalja | 15.000 | | | |
| | | Jablanac | 5.000 | | | |
| | | Prolaz Zapuntel | 10.000 | | | |
| 6108 | | Canale di Pasman | 20.000 | 1970 | CO | B |
| 6109 | | Canale di Sibenik | 20.000 | 1980 | CO | B |
| 6110* | | Split - Porti di Gradska e Sjeverna Luka | 13.000 | 1978 | CO | B |
| 6111 | | Stonka Prevlaka (Istmo di Sabbioncello) | 22.000 | 1972 | CO | B |
| | | Ston | 7.500 | | | |
| | | Mali Ston | 6.000 | | | |

* Carte non soggette ad aggiornamento sistematico – Da non usare per la navigazione/Not systematically updated charts – Not to be used for navigation.

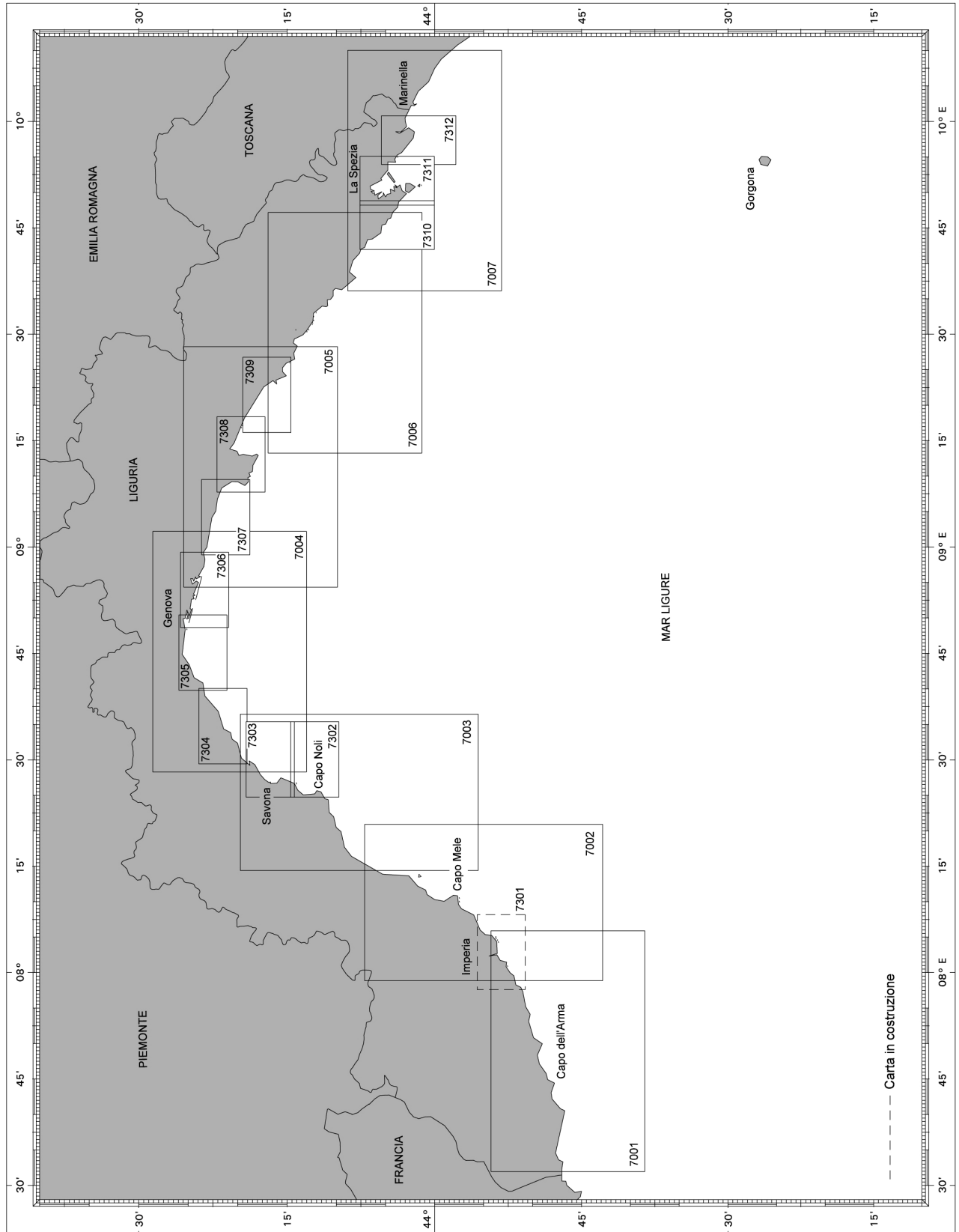


| Numero | INT | Titolo della carta | Scala 1: | Anno Edizione | Formato | Cat. |
|--------|-----|--|----------|---------------|---------|------|
| 6010 | | Da Ston a Punta Ostra | 100.000 | 1998 | DCO | D |
| 6011 | | Da Punta Ostra a Punta Mendra | 100.000 | 1990 | DCO | D |
| 6012* | | Da Punta d'Ostro a Capo Laghi | 180.000 | 1972 | DCV | D |
| 6013* | | Da Dulcigno a Capo Rodoni | 80.000 | 1933 | CO | B |
| 6014* | | Da Capo Rodoni a Capo Laghi | 80.000 | 1967 | CV | B |
| 6015* | | Da Capo Laghi all'Isola di Corfù | 180.000 | 1971 | DCV | D |
| 6016 | | Litorale di Vlore | 50.000 | 1997 | CV | B |
| 6017* | | Da Strade Bianche a Corfù | 100.000 | 1970 | CO | B |
| | | Porto Palermo | 30.000 | | | |
| 6112 | | Dubrovnik (Ragusa) Porto di Gruz (Gravosa) | 6.000 | 1980 | CO | B |
| 6113* | | Rada di San Giovanni di Medua | 15.000 | 1929 | CV | B |
| 6114 | | Litorale di Durres | 35.000 | 1997 | CV | B |
| 6115* | | Ancoraggi della Baia di Valona | | 1941 | CO | B |
| | | Porto Ragusa | 5.000 | | | |
| | | Ancoraggio di Pascià Liman | 5.000 | | | |
| | | Ancoraggio di Crionerò | 5.000 | | | |
| 6116* | | Santi Quaranta | 5.000 | 1940 | CO | B |
| 6117 | | Porto di Durazzo | 5.000 | 2003 | CV | B |

* Carte non soggette ad aggiornamento sistematico – Da non usare per la navigazione/Not systematically updated charts – Not to be used for navigation

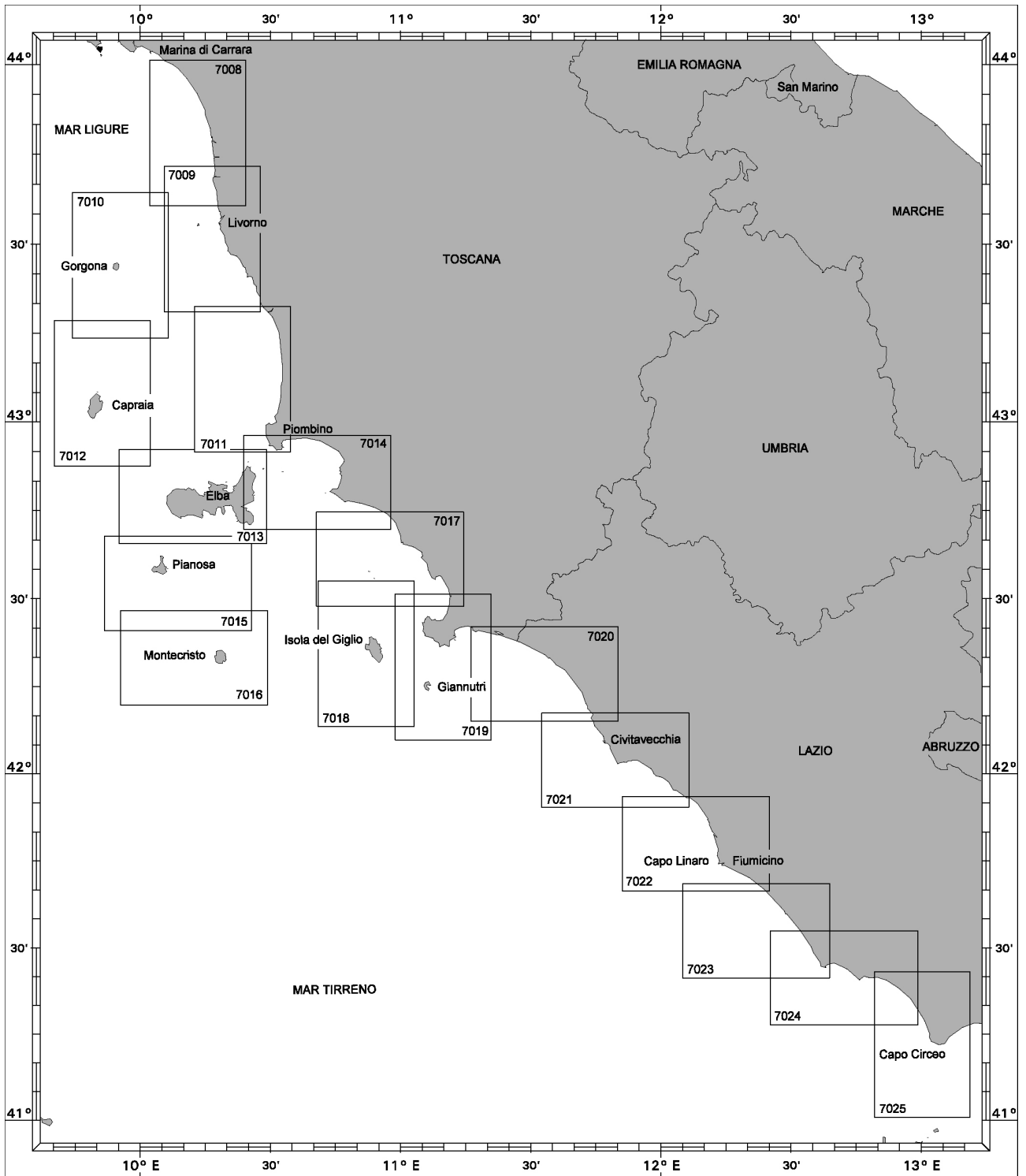
CARTE PER IL DIPORTO

SMALL CRAFT CHARTS

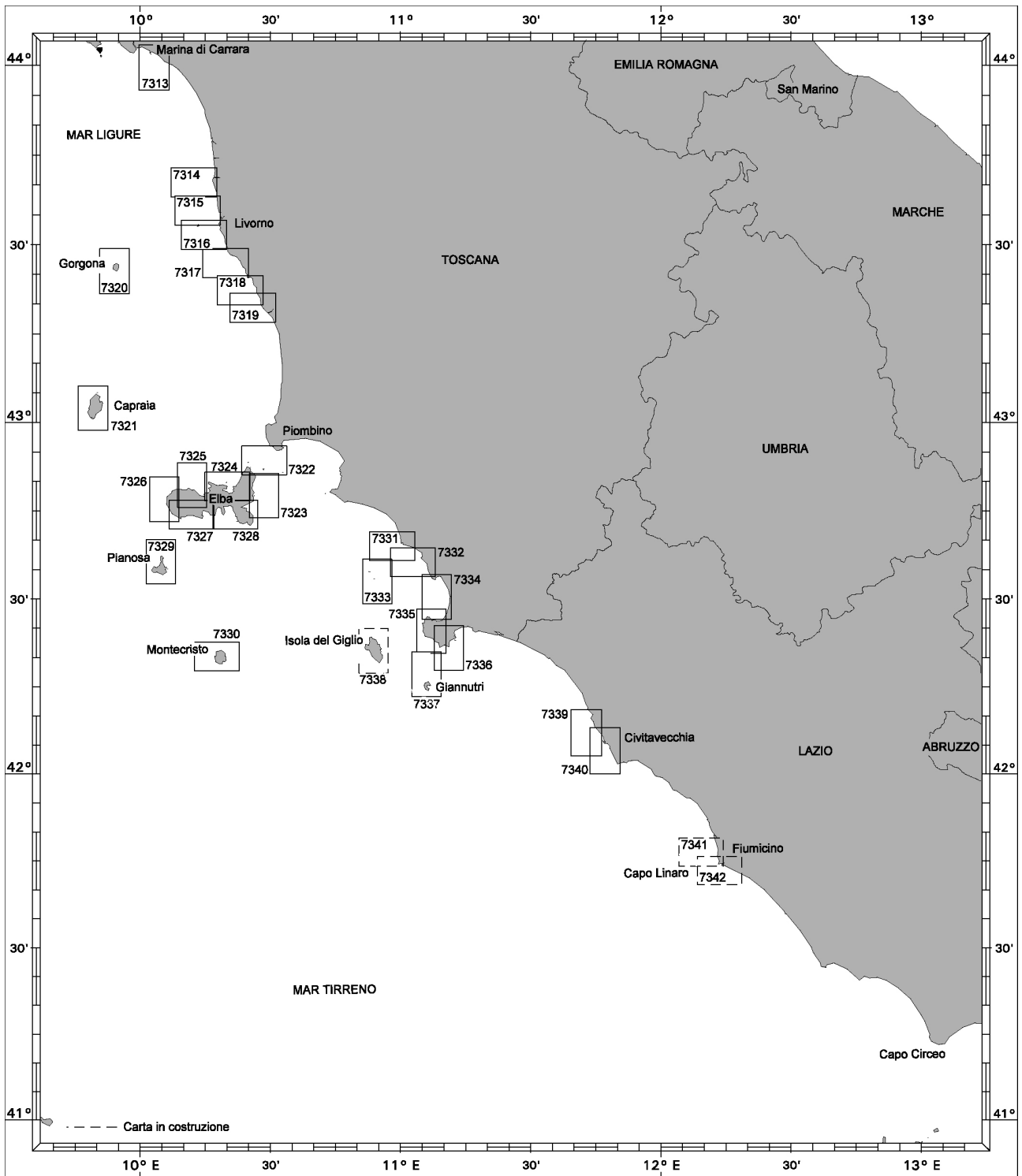


| Numero | Titolo della carta | Scala 1: | Anno Edizione | Formato | Foglio |
|--------|--|----------|---------------|---------|--------|
| 7001 | Da Capo Mortola a Capo Berta | 100.000 | 2006 | CDO | 1 |
| 7002 | Da Imperia a Ceriale | 100.000 | 2006 | CDV | |
| 7002 | Da Imperia a Ceriale | 100.000 | 2006 | CDV | 2 |
| 7003 | Da Loano a Savona | 100.000 | 2006 | CDV | |
| 7004 | Da Savona a Quinto al Mare | 100.000 | 2006 | CDO | 3 |
| 7005 | Da Genova a Riva Trigoso | 100.000 | 2006 | CDO | |
| 7006 | Da Sestri Levante a Punta Monesteroli | 100.000 | 2006 | CDO | 4 |
| 7007 | Da Punta Mesco a Cinquale | 100.000 | 2006 | CDO | |
| 7003 | Da Loano a Savona * | 100.000 | 2006 | CDV | 5 |
| 7302 | Da Capo Noli a I. Bergeggi | 30.000 | 2006 | CDO | |
| 7303 | Da Bergeggi a Savona | 30.000 | 2006 | CDO | 6 |
| 7304 | Da Albissola Marina a Cogoleto | 30.000 | 2006 | CDO | |
| 7305 | Da Arenzano a Genova Ovest | 30.000 | 2006 | CDO | 7 |
| 7306 | Genova | 30.000 | 2006 | CDO | |
| 7307 | Da Quarto dei Mille a P.ta della Chiappa | 30.000 | 2006 | CDO | 8 |
| 7308 | Da P.ta S. Anna a Golfo del Tigullio | 30.000 | 2006 | CDO | |
| 7309 | Da Chiavari a Riva Trigoso | 30.000 | 2006 | CDO | 9 |
| 7310 | Da P.ta del Luogo a P.ta Persico | 30.000 | 2006 | CDV | |
| 7311 | Golfo di La Spezia | 30.000 | 2006 | CDV | 10 |
| 7312 | Da Lerici a Marinella | 30.000 | 2006 | CDV | |

* Prossimamente sostituita, nel Foglio, dalla carta 7301 Da Capo S. Lorenzo a Capo Cervo (1:30.000) in costruzione.



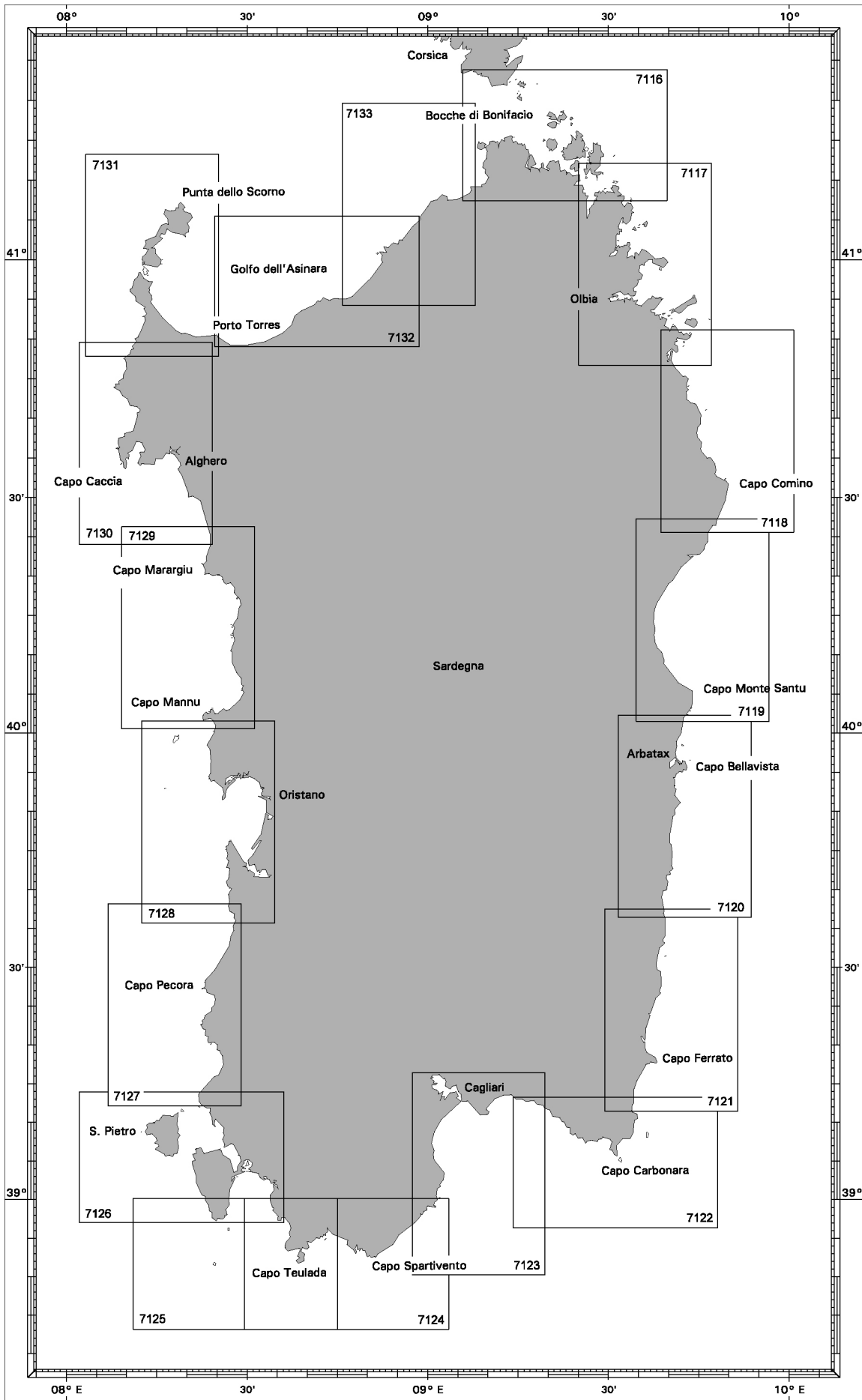
| Numero | Titolo della carta | Scala 1: | Anno Edizione | Formato | Foglio |
|--------|---|----------|---------------|---------|--------|
| 7008 | Da Marina di Massa a Marina di Pisa | 100.000 | 2006 | CDV | 11 |
| 7009 | Da Marina di Pisa a Vada | 100.000 | 2006 | CDV | |
| 7010 | Isola Gorgona | 100.000 | 2006 | CDV | 12 |
| 7011 | Da Marina di Cecina a Piombino | 100.000 | 2006 | CDV | |
| 7012 | Isola Capraia | 100.000 | 2006 | CDV | 13 |
| 7013 | Isola d'Elba | 100.000 | 2006 | CDO | |
| 7014 | Da Piombino a Castiglione della Pescaia | 100.000 | 2006 | CDO | 14 |
| 7015 | Isola Pianosa | 100.000 | 2006 | CDO | |
| 7016 | Isola di Montecristo e Scoglio Africa | 100.000 | 2006 | CDO | 15 |
| 7017 | Da Marina di Grosseto a Talamone | 100.000 | 2006 | CDO | |
| 7018 | Isola del Giglio | 100.000 | 2006 | CDV | 16 |
| 7019 | Promontorio Argentario e Isola di Giannutri | 100.000 | 2006 | CDV | |
| 7020 | Da Ansedonia a Punta S. Agostino | 100.000 | 2006 | CDO | 17 |
| 7021 | Da Punta S. Agostino a Ladispoli | 100.000 | 2006 | CDO | |
| 7022 | Da Secche di Pala a Lido di Ostia | 100.000 | 2006 | CDO | 18 |
| 7023 | Da Tor Vaianica a Capo d'Anzio | 100.000 | 2006 | CDO | |
| 7024 | Da Lido dei Pini a Lago di Caprolace | 100.000 | 2006 | CDO | 19 |
| 7025 | Capo Circeo | 100.000 | 2006 | CDV | |
| | | | | | |



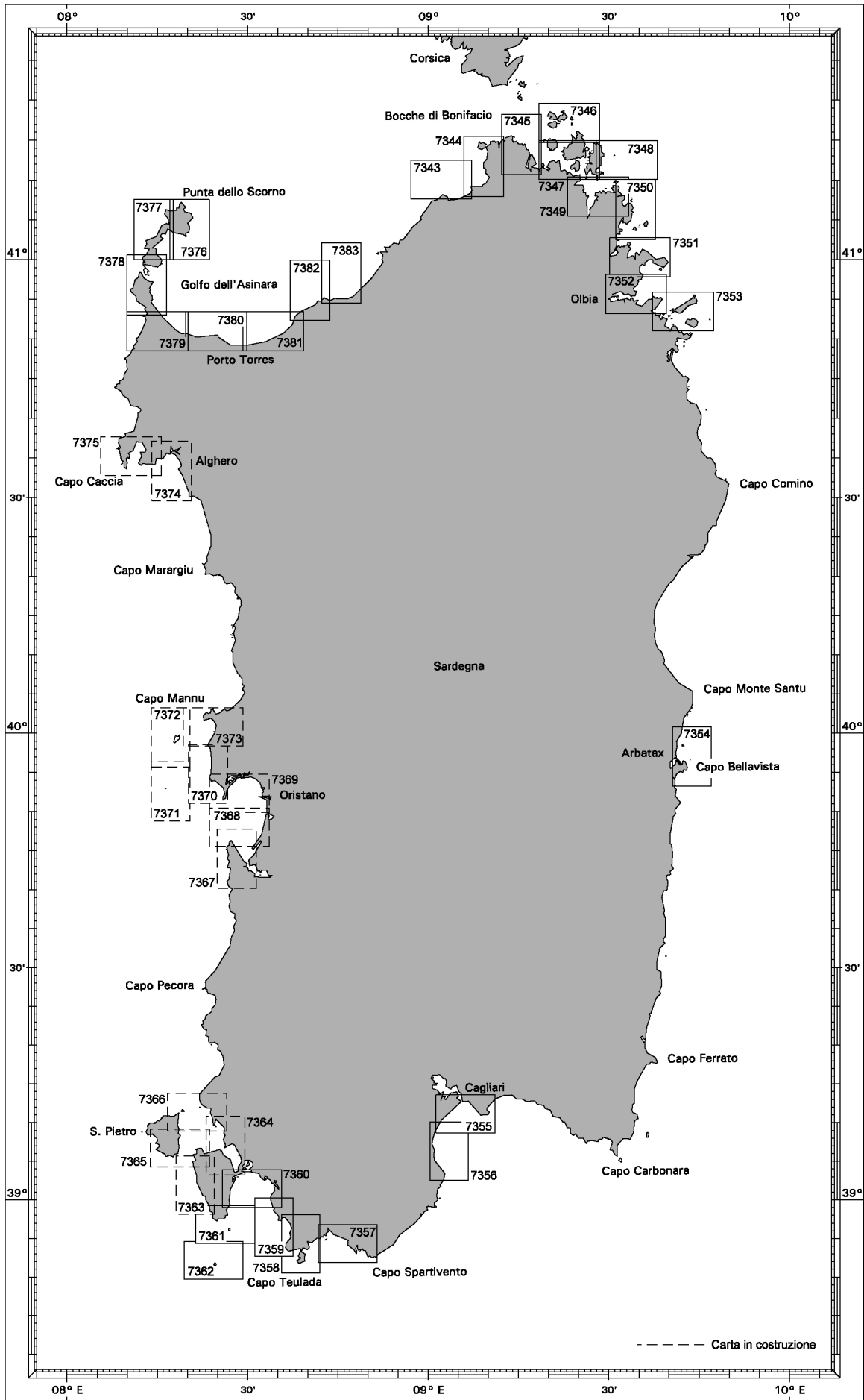
| Numero | Titolo della carta | Scala 1: | Anno Edizione | Formato | Foglio |
|--------|--|----------|---------------|---------|--------|
| 7313 | Da Marinella a Marina di Massa | 30.000 | 2006 | CDV | 20 |
| 7314 | Marina di Pisa | 30.000 | 2006 | CDO | |
| 7315 | Secche della Meloria | 30.000 | 2006 | CDO | 21 |
| 7316 | Litorale di Livorno | 30.000 | 2006 | CDO | |
| 7317 | Da Torre Calafuria a Castiglioncello | 30.000 | 2006 | CDO | 22 |
| 7318 | Da P.ta Castiglioncello a Vada | 30.000 | 2006 | CDO | |
| 7319 | Da Vada a Marina di Cecina | 30.000 | 2006 | CDO | 23 |
| 7320 | Isola Gorgona | 30.000 | 2006 | CDV | |
| 7321 | Isola Capraia | 30.000 | 2006 | CDV | 24 |
| 7322 | Canale di Piombino | 30.000 | 2006 | CDO | |
| 7323 | Da Capo Pero a Capo Calvo | 30.000 | 2006 | CDV | 25 |
| 7324 | Da Scaglieri a Monte Grosso | 30.000 | 2006 | CDO | |
| 7325 | Da S. Andrea a G. della Biodola | 30.000 | 2006 | CDV | 26 |
| 7326 | Da Punta le Tombe a S. Andrea | 30.000 | 2006 | CDV | |
| 7327 | Da Punta delle Mele a Punta della Testa | 30.000 | 2006 | CDO | 27 |
| 7328 | Da P.ta delle Cannelle a Capo di Fonza | 30.000 | 2006 | CDO | |
| 7329 | Isola Pianosa | 30.000 | 2006 | CDV | 28 |
| 7330 | Isola di Montecristo | 30.000 | 2006 | CDO | |
| 7331 | Foce del Fiume Ombrone | 30.000 | 2006 | CDO | 29 |
| 7332 | Da Castel Marino a Punta del Corvo | 30.000 | 2006 | CDO | |
| 7333 | Formiche di Grosseto | 30.000 | 2006 | CDV | 30 |
| 7334 | Da Capo d'Uomo a Punta Lividonia | 30.000 | 2006 | CDO | |
| 7335 | Promontorio Argentario | 30.000 | 2006 | CDV | 31 |
| 7336 | Da Sc.o Isola Rossa a Cala Galera | 30.000 | 2006 | CDV | |
| 7337 | Secca di Mezzo Canale e Isola di Giannutri | 30.000 | 2006 | CDV | 32 |
| 7336 | Da Sc.o Isola Rossa a Cala Galera ** | 30.000 | 2006 | CDV | |
| 7339 | Litorale di Civitavecchia - Installazioni | 30.000 | 2006 | CDV | 33 |
| 7340 | Litorale di Civitavecchia | 30.000 | 2006 | CDV | |
| 7341 | Litorale di Fiumicino * | 30.000 | | CDO | |
| 7342 | Lido di Ostia * | 30.000 | | CDO | |
| | | | | | |

* Carta in costruzione.

** Prossimamente sostituita, nel Foglio, dalla carta 7338 Isola del Giglio in costruzione.



| Numero | Titolo della carta | Scala 1: | Anno Edizione | Formato | Foglio |
|--------|---|----------|---------------|---------|--------|
| 7116 | Da Capo di M. Russu a Porto Cervo | 100.000 | 2006 | CDO | 35 |
| 7117 | Da Capo d'Orso a Punta Sabbatino | 100.000 | 2006 | CDV | |
| 7118 | Da Capo Coda Cavallo a Cala Liberotto | 100.000 | 2006 | CDV | 36 |
| 7119 | Da Cala Ginepro a Pedra Longa | 100.000 | 2006 | CDV | |
| 7120 | Da Pedra Longa a Punta sa Canna | 100.000 | 2006 | CDV | 37 |
| 7121 | Da Capo Palmeri a Scoglio S. Elmo | 100.000 | 2006 | CDV | |
| 7122 | Da Scoglio S. Elmo a S. Andrea | 100.000 | 2006 | CDO | 38 |
| 7123 | Da Marina di Capitana a Capo di Pula | 100.000 | 2006 | CDV | |
| 7124 | Da Capo di Pula a Cala su Truccu | 100.000 | 2006 | CDO | 39 |
| 7125 | Da Porto di Teulada a Capo Sperone | 100.000 | 2006 | CDO | |
| 7126 | Da Punta Menga a Portoscuso | 100.000 | 2006 | CDO | 40 |
| 7127 | Da Portoscuso a Punta sa Calada Bianca | 100.000 | 2006 | CDV | |
| 7128 | Da Punta sa Calada Bianca a Isola Mal di Ventre | 100.000 | 2006 | CDV | 41 |
| 7129 | Da Capo Mannu a Punta Tangone | 100.000 | 2006 | CDV | |
| 7130 | Da Punta Tangone a Punta de lu Nibaru | 100.000 | 2006 | CDV | 42 |
| 7131 | Da Punta de lu Nibaru a Porto Torres | 100.000 | 2006 | CDV | |
| 7132 | Da Punta S. Ganino a Cala Sarraina | 100.000 | 2006 | CDO | 43 |
| 7133 | Da S. Pietro a Mare a Capo di M. Russu | 100.000 | 2006 | CDV | |
| | | | | | |



| Numero | Titolo della carta | Scala 1: | Anno Edizione | Formato | Foglio |
|--------|--|----------|---------------|---------|--------|
| 7343 | Da Porto Canneddi a Capo di M. Russu | 30.000 | 2006 | CDO | 44 |
| 7344 | Da Capo di M. Russu a S. Teresa di Gallura | 30.000 | 2006 | CDV | |
| 7345 | Da Punta Falcone a Porto Liscia | 30.000 | 2006 | CDV | 45 |
| 7346 | Isola Razzoli | 30.000 | 2006 | CDO | |
| 7347 | I. La Maddalena, I S. Stefano, Caprera e Spargi | 30.000 | 2006 | CDO | 46 |
| 7348 | Secca dei Monaci e Secca delle Bisce | 30.000 | 2006 | CDO | |
| 7349 | Golfo di Arzachena | 30.000 | 2006 | CDO | 47 |
| 7350 | Da Capo Ferro a Isolotto Portisco | 30.000 | 2006 | CDV | |
| 7351 | Da Isolotto Portisco a Punta delle Casette | 30.000 | 2006 | CDO | 48 |
| 7352 | Da Punta delle Casette a Porto Istana | 30.000 | 2006 | CDO | |
| 7353 | Golfo Spurlatta, Isola Tavolara e Isola Molara | 30.000 | 2006 | CDO | 49 |
| 7354 | Capo Bellavista e I. dell'Ogliastra | 30.000 | 2006 | CDV | |
| 7355 | Litorale di Cagliari | 30.000 | 2006 | CDO | 50 |
| 7356 | Litorale di Cagliari - Installazioni | 30.000 | 2006 | CDV | |
| 7357 | Da Capo Spartivento a Punta Pirastu | 30.000 | 2006 | CDO | 51 |
| 7358 | Capo Teulada | 30.000 | 2006 | CDV | |
| 7359 | Da Cala Su Truccu a Punta di Cala Piombo | 30.000 | 2006 | CDV | 52 |
| 7360 | Golfo di Palmas | 30.000 | 2006 | CDO | |
| 7361 | Capo Sperone e Isola La Vacca | 30.000 | 2006 | CDO | 53 |
| 7362 | Isola del Toro | 30.000 | 2006 | CDO | |
| 7363 | Da Punta Maggiore a Punto Sciusciao * | 30.000 | | CDV | |
| 7364 | Accesso a S. Antioco * | 30.000 | | CDV | |
| 7365 | Canale di San Pietro - Zona Sud * | 30.000 | | CDO | |
| 7366 | Canale di San Pietro - Zona Nord * | 30.000 | | CDO | |
| 7367 | Capo della Frasca * | 30.000 | | CDV | |
| 7368 | Golfo di Oristano - Zona Sud * | 30.000 | | CDO | |
| 7369 | Golfo di Oristano - Zona Nord * | 30.000 | | CDO | |
| 7370 | Da Capo S. Marco a Portus'Uedda * | 30.000 | | CDV | |
| 7371 | Secca di Mezzo e Il Catalano * | 30.000 | | CDV | |
| 7372 | Isolotto Mal di Ventre * | 30.000 | | CDV | |
| 7373 | Da Capo Sturraggia a I. Desa Tonnara * | 30.000 | | CDO | |
| 7374 | Rada di Alghero * | 30.000 | | CDV | |
| 7375 | Da Capo Galera a Punta Gessiere * | 30.000 | | CDO | |
| 7376 | Isola Asinara - Zona Est | 30.000 | 2006 | CDV | |
| 7377 | Isola Asinara - Zona Ovest | 30.000 | 2006 | CDV | |
| 7378 | Rada dei Fornelli | 30.000 | 2006 | CDV | 62 |
| 7379 | P.ta de Lu Nibaru a I.to dei Porri e Zona Stagno di Pilo | 30.000 | 2006 | CDO | |
| 7380 | Rada di Porto Torres | 30.000 | 2006 | CDO | 63 |
| 7381 | Da Stagno di Platamona a P.ta Tramontana | 30.000 | 2006 | CDO | |
| 7382 | Da P.ta Tramontana a Castelsardo | 30.000 | 2006 | CDV | 64 |
| 7383 | Secca di Castelsardo | 30.000 | 2006 | CDV | |
| | | | | | |

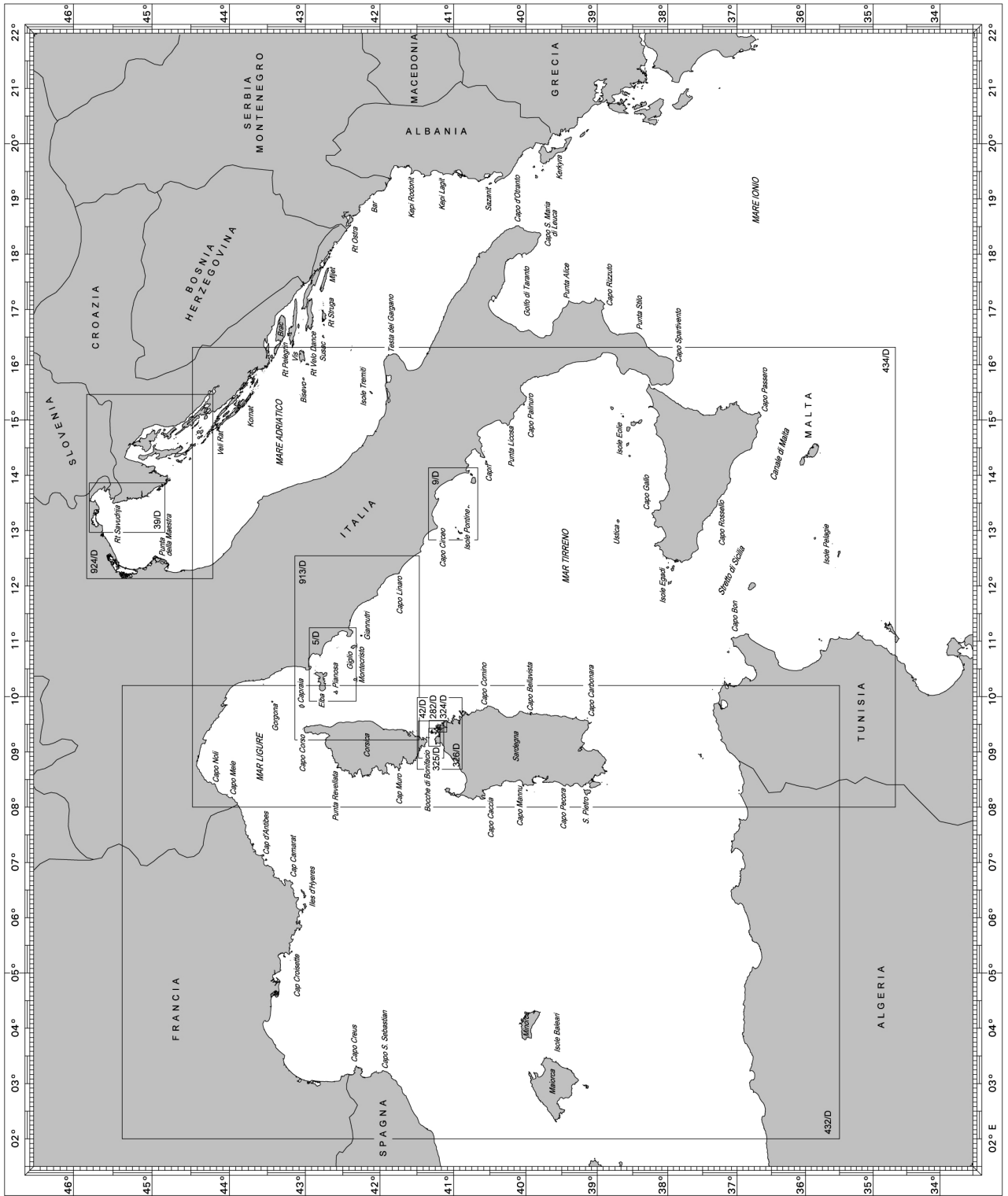
* Carta in costruzione.

CARTE VARIE

CHARTS OF VARIOUS KINDS

| Numero | Titolo della carta | Scala 1: | Anno Edizione | Formato | Cat. |
|--------|--|----------|---------------|---------|------|
| | CARTE BATIMETRICHE* BATHYMETRIC CHARTS* | | | | |
| 1256 | Golfo di Pozzuoli | 20.000 | 1987 | CV | B |
| 1501 | Mediterraneo nord occidentale | 750.000 | 1969 | DCO | D |
| 1502 | Tirreno meridionale | 750.000 | 1970 | DCO | D |
| 1503 | Canale di Sicilia | 750.000 | 1972 | DCO | D |
| 1504 | Mare Ionio | 750.000 | 1970 | DCV | D |
| 1505 | Adriatico settentrionale | 750.000 | 1999 | DCO | D |
| 1601 | Isola di Stromboli | 100.000 | 1971 | CV | B |
| 1602 | Montagne submarine | 100.000 | 1974 | DCO | D |

* Carte non soggette ad aggiornamento sistematico – Da non usare per la navigazione/Not systematically updated charts – Not to be used for navigation



| Numero | INT | Titolo della carta | Scala 1: | Anno Edizione | Formato | Cat. |
|--------|------|---|-----------|---------------|---------|------|
| | | CARTE DIDATTICHE* (blocchi da 10 fogli) <i>Instructional Charts*</i> | | | | |
| 5/D | | Dal Canale di Piombino al Promontorio Argentario e Scoglio Africa | 100.000 | 1982 | DCO | D |
| 9/D | | Da Capo Circeo a Ischia e Isole Pontine | 100.000 | 1993 | DCO | D |
| 39/D | | Da Punta Tagliamento a Pula | 100.000 | 1982 | DCO | D |
| 42/D | | Da Castelsardo a Olbia e Bocche di Bonifacio | 100.000 | 1990 | DCO | D |
| 282/D | | Ancoraggi tra La Maddalena e la costa nord della Sardegna | 10.000 | 1964 | DCO | D |
| 324/D | | Arcipelago di La Maddalena - Foglio Est | 25.000 | 1993 | DCV | D |
| 325/D | | Arcipelago di La Maddalena - Foglio Ovest | 25.000 | 1992 | DCO | D |
| 326/D | 3350 | Bocche di Bonifacio | 50.000 | 1992 | DCO | D |
| | | Golfo di Arzachena | 50.000 | | | |
| 432/D | 304 | Dal Mar Balearico al Mar Tirreno | 1.000.000 | 1989 | DCV | D |
| 434/D | 305 | Mar Ligure, Mar Tirreno e Stretto di Sicilia | 1.000.000 | 1990 | DCV | D |
| 913/D | 3310 | Da Piombino a Fiumicino e coste orientali della Corsica | 250.000 | 1992 | DCO | D |
| 924/D | | Da Porto Corsini all'Isola di Pag | 250.000 | 1996 | DCO | D |
| | | Reticolati per carteggio (SERIE M) su parallelo 38° N * (blocchi da 10 fogli) <i>Charting sheets on 38° N *</i> | | | | |
| 1002 | | Latitudine da 30° a 33° N | 1.300.000 | - | DCV | D |
| 1003 | | Latitudine da 33° a 36° N | 1.300.000 | - | DCV | D |
| 1004 | | Latitudine da 36° a 39° N | 1.300.000 | - | DCV | D |
| 1005 | | Latitudine da 39° a 41° 30' N | 1.300.000 | - | DCV | D |
| 1006 | | Latitudine da 41° 30' a 44° N | 1.300.000 | - | DCV | D |
| 1007 | | Latitudine da 44° a 46° 30' N | 1.300.000 | - | DCV | D |

* Carte non soggette ad aggiornamento sistematico – Da non usare per la navigazione/Not systematically updated charts – Not to be used for navigation

| Numero | Titolo della carta | Scala 1: | Anno Edizione | Formato | Cat. |
|--|---|------------|---------------|----------|------|
| CARTE DEI LAGHI* <i>Charts of the lakes*</i> | | | | | |
| 861 | Lago Maggiore (Verbano) | 50.000 | 1945 | DCV | D |
| | Arona - Sesto Calende | 25.000 | | | |
| 862 | Lago di Garda (Benaco) | 50.000 | 1967 | DCV | D |
| 863 | Lago d'Iseo (Sebino) | 25.000 | 1967 | CV | B |
| 864 | Lago di Como (Lario) | 50.000 | 2005 | DCV | D |
| CARTE DELL'ANTARTIDE <i>Antarctic Charts</i> | | | | | |
| 881 INT 9005 | Da Capo Russell a Campbell Glacier Tongue | 50.000 | 2000 | DCO | D |
| 882* | Mare di Ross - Baia Terra Nova | 50.000 | 1991 | CV | B |
| 883* | Mare di Ross - Baia Terra Nova | 100.000 | 1989 | CO | B |
| CARTE VARIE* <i>Charts of various kinds*</i> | | | | | |
| 330LB | Mari d'Italia - Carta indicativa dei confini marittimi e delle linee di base dalle quali è misurata la larghezza del mare territoriale italiano | 1.700.000 | 2005 | DCV | D |
| 370/1 | Mar Mediterraneo, Mar Nero e coste occidentali dell'Europa | 4.000.000 | 2005 | DCO | D |
| 370/2 | Carta Fisica - Mar Mediterraneo, Mar Nero e coste occidentali dell'Europa | 4.000.000 | 2005 | DCO | D |
| 501 | Da Genova a Cadiz - Carta della regata Tall Ships 2000 | 1.500.000 | 2000 | DCO | A |
| 1000 | Planisfero terrestre | 40.000.000 | 2003 | DCO | D |
| 1001 | Planisfero dei fusi orari | 40.000.000 | 2003 | DCO | D |
| 1020 | Atlantico Settentrionale, carta gnomonica | - | 2000 | DCO | D |
| 1050 | Zone normalmente impiegate per le esercitazioni navali e di tiro e zone dello spazio aereo soggetto a restrizioni | 1.700.000 | 2002 | DCV | D |
| 1315 | Mari Italiani - Limiti di interesse operativo | 2.500.000 | 2003 | CV | B |
| 1813 | Stato dei Rilievi nei Mari Italiani al 31 dicembre 2005 | 2.250.000 | 2006 | CV | B |
| 1921 | Da Monaco a Bordighera - Carta Celebrativa della "Giornata Mondiale dell'Idrografia" (Tiratura 1921 copie)(Stampa su carta nautica) | - | 1904 | | C |
| | Atlante Marittimo delle Due Sicilie | - | 1792 | - | - |
| | Stampa al torchio del frontespizio € 300,00 (IVA compresa) | | | | |
| | Disponibile solo su ordinazione diretta all'Istituto Idrografico | | | | |
| CARTA DEI SIMBOLI <i>Symbols Chart</i> | | | | | |
| 1111 INT 1 | Simboli, Abbreviazioni, Termini in uso nelle carte nautiche | - | 2006 | Libretto | D |
| CARTE TEMATICHE <i>Thematic Charts</i> | | | | | |
| Sono realizzate, a richiesta, con sovrastampa o con lucidi da sovrapporre alle carte tradizionali. | | | | | |

*Carte non soggette ad aggiornamento sistematico – Da non usare per la navigazione/Not systematically updated charts – Not to be used for navigation.

| Codice | Titolo della carta | Anno Edizione | Formato in cm. | Cat. |
|--|---|---------------|----------------|------|
| CARTE STORICHE Historical Charts Stampa su carta murillo – colore bistro | | | | |
| A01 | Pianta della Città di Genova | | 61,00x42,50 | C |
| A02 | Piano del porto di Genova e della Città di Genova | 1887 | 68,50x58,50 | C |
| A03 | Rada del porto di Genova | 1854 | 37,50x49,00 | C |
| A04 | Genua | | 65,00x29,50 | C |
| A05 | Vedute di costa di Genova | | 65,60x46,30 | C |
| A06 | Veduta di costa Riviera Ligure * | 1904 | 65,50x44,00 | C |
| A07 | Pianta del Luogo di Camogli | | 41,00x57,00 | C |
| A08 | Golfo di Napoli | 1794 | 94,50x62,50 | C |
| A09 | Golfo di Napoli | 1932 | 98,00x74,00 | C |
| A10 | Taranto | 1875 | 64,00x45,00 | C |
| A11 | Golfo di Taranto | 1785 | 99,00x65,00 | C |
| A12 | Da Porto Buso a Piave Vecchia | 1877 | 82,00x65,50 | C |
| A13 | Da Mattinata a Trani | 1878 | 81,00x65,00 | C |
| A14 | Da Trani a Torre Rapagnola | 1877 | 81,50x65,00 | C |
| A15 | Sicilia | 1914 | 94,00x72,00 | C |
| A16 | Sardegna | 1890 | 81,00x105,00 | C |
| A17 | Ancoraggi della Baia del Re | 1929 | 55,50x47,00 | C |
| A18 | Ancoraggio di Ny Alesund | 1929 | 53,00x55,00 | C |
| A19 | Isola d'Elba | 1897 | 87,00x64,50 | C |
| A20 | Isola del Giglio | 1897 | 44,25x59,65 | C |
| A21 | Isola di Capraia | 1891 | 45,20x58,82 | C |

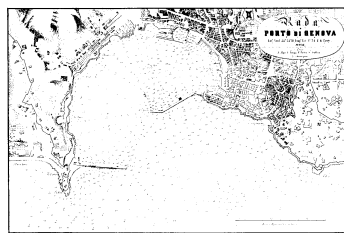
* Stampata anche in colore nero



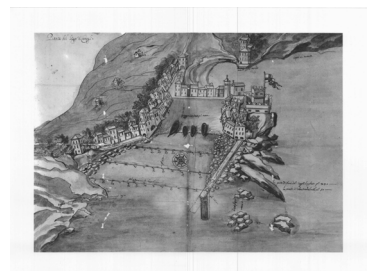
A01 - Pianta della Città di Genova



A02 - Piano del Porto di Genova e della Città di Genova - 1887



A03 - Rada del Porto di Genova - 1854




A07 - Pianta del Luogo di Camogli



A04 - Genua



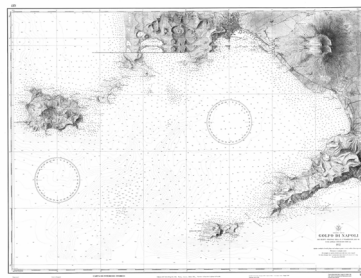
A05 - Vedute di Costa di Genova



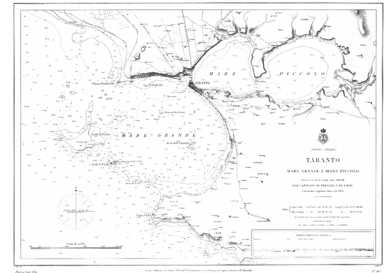
A06 - Vedute di Costa Riviera Ligure - 1904



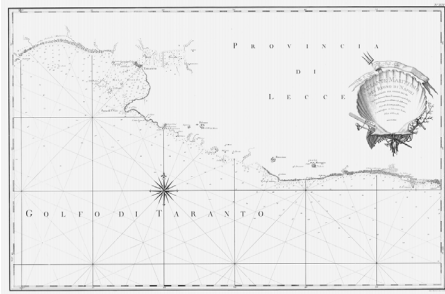
A08 - Golfo di Napoli - 1794



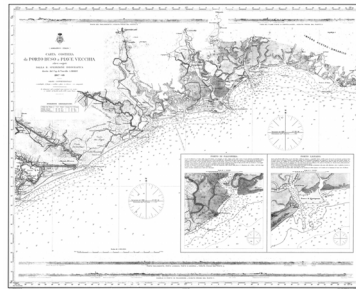
A09 - Golfo di Napoli - 1932



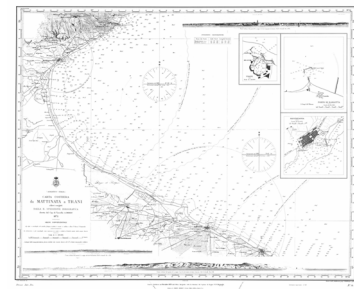
A10 - Taranto



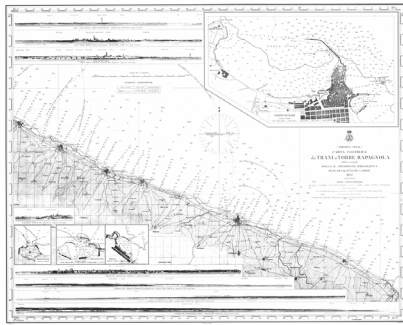
A11 - Golfo di Taranto



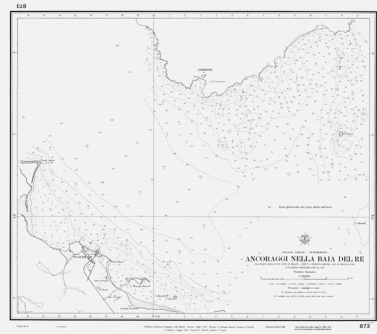
A12 - Da Porto Buso a Piave Vecchia



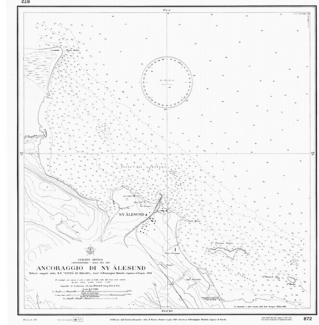
A13 - Da Mattinata a Trani



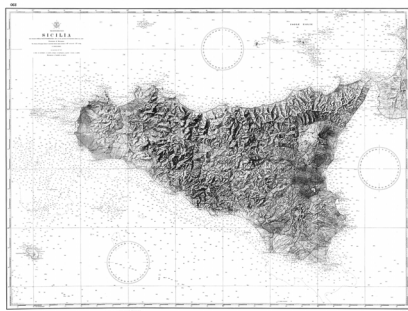
A14 - Da Trani a Torre Rapagnola



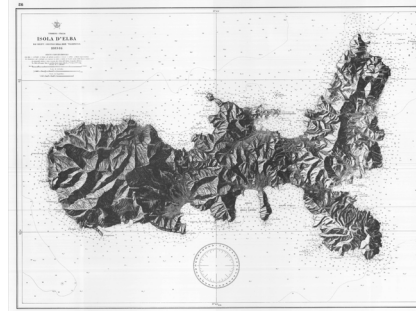
A17 - Ancoraggio della Baia del Re



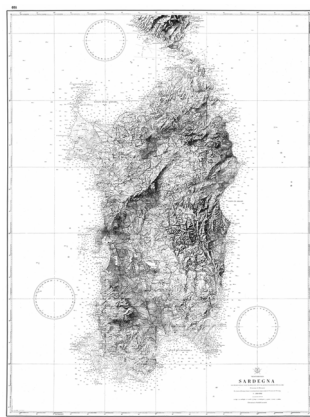
A18 - Ancoraggio di Ny Alesund



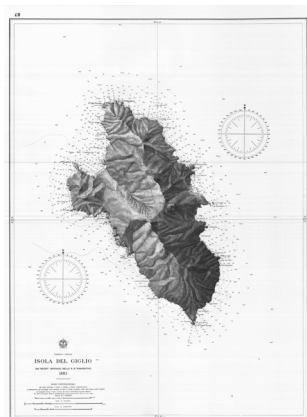
A15 - Sicilia



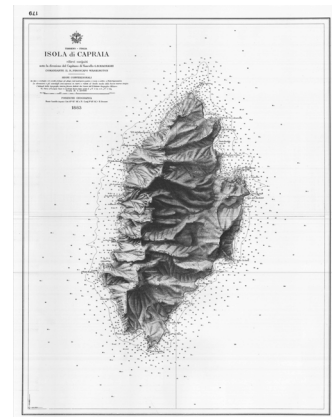
A19 - Isola d'Elba



A16 - Sardegna

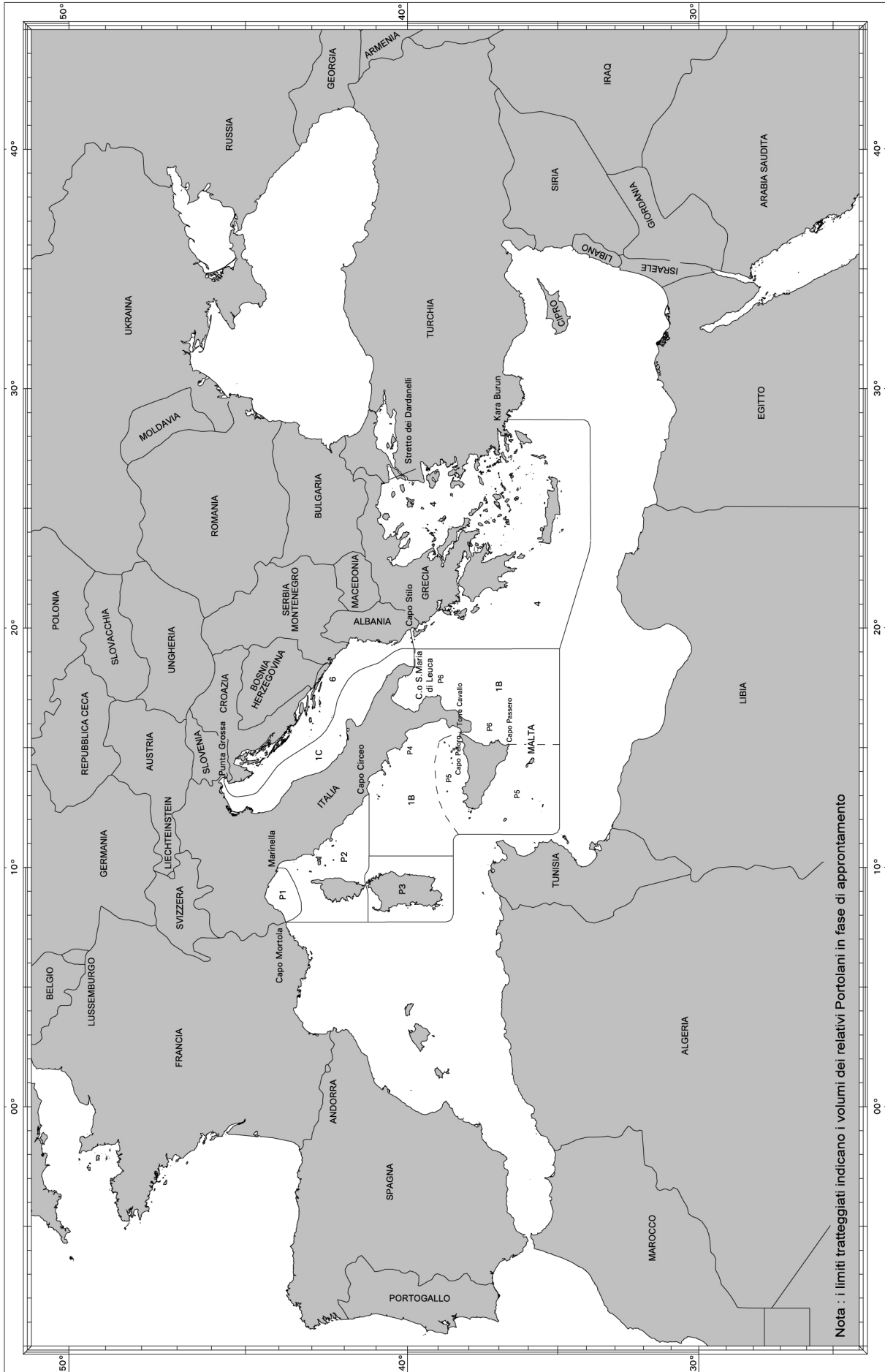


A20 - Isola del Giglio



A21 - Isola di Capraia

PUBBLICAZIONI
PUBLICATIONS



| Numero | Titolo della pubblicazione | Anno Edizione | Cat. |
|------------|--|---------------|--------|
| I.I. 3145 | Generalità Parte I - Informazioni di carattere generale - Norme e Regolamenti - Generalità Oceanografiche Parte II - Climatologia | 1979 1979 | c c |
| I.I. 3152* | Volume 1 B - Basso Tirreno e Ionio Occidentale - Da Capo Circeo a C. S. Maria di Leuca, Sicilia ed Isole Maltesi | 1975 | c |
| I.I. 3147* | Volume 1 C - Mare Adriatico - Coste d'Italia | 1991 | c |
| I.I. 3154 | Volume 4 – Mediterraneo Orientale - Coste della Grecia e della Turchia, Isole Ionie e dell'Egeo | 1994 | c |
| I.I. 3161 | Volume 6 - Mare Adriatico - Adriatico Orientale - Da Rt. Debeli a Capo Stilo | 1994 | c |
| I.I. 3201 | Portolano P1 – Dal confine italo-francese a Marinella | 2006 | b1 |
| I.I. 3202 | Portolano P2 – Da Marina di Carrara a Sabaudia e Corsica | 2006 | b1 |
| I.I. 3203 | Portolano P3 – Sardegna e Bocche di Bonifacio | 2006 | b1 |
| I.I. 3134 | Parte I – Mar Mediterraneo – Da Gibilterra a Trieste | 2004 | a3 |
| I.I. 3135 | Parte II – Mar Mediterraneo Mar Nero e Mar d'Azov – Da Capodistria a Tangeri | 2004 | a3 |
| I.I. 3128 | Radioservizi per la Navigazione - Parte I | 2002 | b1 |
| I.I. 3130 | Radioservizi per la Navigazione - Parte II | 1995 | b1 |

* A pagine intercambiabili. La relativa copertina può essere acquistata anche separatamente al prezzo di categoria "a1".

| Numero | Titolo della pubblicazione | Anno Edizione | Cat. |
|--|--|---------------|----------|
| CATALOGHI CATALOGUES | | | |
| I.I. 3001 | Catalogo generale delle carte e delle pubblicazioni nautiche | 2006 | a1 |
| I.I. 3002 | Mediterraneo allargato carte e pubblicazioni estere (Per uso esclusivo Difesa) | 2003 | - |
| PUBBLICAZIONI NAUTICHE NAUTICAL PUBLICATIONS | | | |
| I.I. 3019 | Norme per prevenire gli abbordi in mare | 1990 | b1 |
| I.I. 3025 | Tavole logaritmiche a cinque cifre decimali Contiene: Le mantisse dei logaritmi dei numeri da 1 a 10080, i logaritmi delle funzioni trigonometriche dei due primi ed ultimi gradi di ciascun quadrante, con il passo di 1' d'arco, i logaritmi delle funzioni trigonometriche con il passo di 15' d'arco, i valori naturali delle funzioni trigonometriche con il passo di 1' d'arco; tavole varie dei quadrati, dei cubi, delle radici e di conversione degli archi. | 1975 | b1 |
| I.I. 3045 | Basi Misurate lungo le coste d'Italia per la determinazione delle velocità delle navi. | 1987 | b1 |
| I.I. 3070 | Tavole nautiche | 1961 | a3 |
| I.I. 3072 | Segnalamenti Marittimi AISM - IALA | 1983 | a1 |
| I.I. 3105 | Tavole delle distanze - Mar Mediterraneo, Mar di Marmara, Mar Nero e Mar d'Azov | 1965 | b1 |
| I.I. 3126 | Tavole per la correzione dei fondali | 1969 | a2 |
| I.I. 3132 | Effemeridi Nautiche (Pubblicazione annuale) | | b1 |
| I.I. 3133 | Tavole di Marea (Pubblicazione annuale) | | a3 |
| I.I. 3137 | Tavole a soluzione diretta per il calcolo delle rette d'altezza Vol. 2 - latitudini 15° ÷ 29° Vol. 3 - latitudini 30° ÷ 45° | 1960 1957 | b1 b1 |
| PUBBLICAZIONI PER L'AGGIORNAMENTO UPDATING PUBLICATIONS | | | |
| I.I. 3146 | Fascicolo AVVISI AI NAVIGANTI e relativi allegati (vedi pagina 12) a) Avvisi ai Naviganti * (Fascicolo quindicinale) b) Premessa agli Avvisi ai Naviganti e Avvisi di Carattere Generale * (Pubblicazione annuale allegata al fascicolo n. 1) c) Elenco di Controllo dei Documenti Nautici * (Pubblicazione semestrale allegata ai fascicoli n. 7 e 19) d) Informazioni Nautiche e Avvisi NTM III * (Pubblicazione semestrale allegata ai fascicoli n. 1 e 12) | | |

* Disponibili gratuitamente su internet sul sito www.marina.difesa.it/idro

| Numero | Titolo della pubblicazione | Anno Edizione | Cat. |
|---|--|---------------|------|
| PUBBLICAZIONI SCIENTIFICHE SCIENTIFIC PUBLICATIONS | | | |
| I.I. 1060 | Metodi correlativi per l'analisi delle maree - L. Papa | 1975 | a2 |
| I.I. 1062 | Rilievi termici nella Valle di Taylor (Antartide) mediante radiometro all'infrarosso M. Colacino - C. Stocchino | 1975 | a2 |
| I.I. 1065 | Misura di profili di temperatura dell'aria nella Valle di Taylor (Antartide) e Bilancio di Calore all'interfaccia Aria-Suolo - M. Colacino - C. Stocchino | 1975 | a2 |
| I.I. 1087 | A statistical investigation of low - frequency sea level variations at Genoa - GROG 6 | 1978 | a2 |
| I.I. 1093 | Nozioni di Geodesia - M. Mainardi | 1978 | b1 |
| I.I. 1103 | Osservazioni preliminari sulle caratteristiche oceanografiche della zona di mare antistante Livorno - C. Lusetti - GROG 15 | 1980 | a2 |
| I.I. 1104 | Considerazioni sulla circolazione delle correnti e sul bilancio idrologico del Canale di Corsica - C. Lusetti - C. Stocchino | 1981 | a2 |
| I.I. 1105 | Elementi di magnetismo generale e geomagnetismo - L. Guarnieri Botti | 1980 | a2 |
| I.I. 1108 | Contributo allo studio del livello medio marino a Genova - C. Lusetti | 1982 | a2 |
| I.I. 1110 | Su alcune caratteristiche delle correnti in acque profonde (Mar Ligure) G. Manzella - L. Papa - C. Stocchino | 1984 | a2 |
| I.I. 1112 | La circolazione delle correnti nel Mar Ligure in rapporto alla variabilità della temperatura, salinità e densità - G.P. Gasparini - G.M.R. Manzella - C. Stocchino | 1985 | a2 |
| I.I. 1120 | Evidenza della marea polare nel porto di Genova - Considerazioni - C. Lusetti | 1985 | a2 |
| I.I. 1131 | La convenzione delle Nazioni Unite sul diritto del mare - Aspetti tecnici G.P. Francalanci - F. Spanio | 2000 | b1 |
| I.I. 1132 | Prime osservazioni sulle caratteristiche idrologiche e dinamiche della Baia Terra Nova (Mare di Ross - Antartide) - C. Stocchino - C. Lusetti | 1990 | a2 |
| I.I. 1133 | Storia dei trattati e dei negoziati per la determinazione della piattaforma continentale e del mare territoriale tra l'Italia e i paesi del Mediterraneo, 1966-1992, con accenni ai trattati tra Stati Mediterranei che hanno interessato l'Italia G.P. Francalanci - P. Presciuttini | 2000 | b1 |
| I.I. 1136 | Nuove osservazioni sulle caratteristiche della marea a Baia Terra Nova (Mare di Ross - Antartide) | 1991 | a2 |
| I.I. 3049 | Osservazioni mareografiche del Porto di Genova - C. Lusetti | 1977 | a2 |
| I.I. 3051 | Le rappresentazioni cartografiche - Teoria generale e applicazioni geodetiche M. Mainardi | 1977 | b1 |
| I.I. 3054 | La teoria degli errori applicata ai problemi geodetici - M. Mainardi | 1977 | b1 |
| I.I. 3073 | Analisi di misure correntometriche nel Golfo di Genova - F. Farneti - L. Papa | 1984 | b1 |
| I.I. 3074 | Lezioni di geofisica marina - Vol. I - Geomagnetismo - L. Guarnieri Botti | 1985 | a2 |
| I.I. 3085 | Errori commessi in un rilievo idrografico e differenti tecniche di modellazione tridimensionale - L. Sinapi - A. Mori - M. Spagnulo - C. Pizzi | 2000 | a2 |
| I.I. 3096 | Osservazioni meteorologiche ed oceanografiche da satellite - S. Monti | 2002 | a2 |

| Numero | Titolo della pubblicazione | Anno Edizione | Cat. |
|-----------|---|------------------------------|----------------------|
| I.I. 3114 | Il vento e lo stato del mare lungo le coste italiane e dell'Adriatico Vol. 1° - Coste del Mar Ligure e Coste orientali dell'Alto e Medio Tirreno Vol. 2° - Coste orientali e meridionali del Basso Tirreno e Coste della Sardegna Vol. 3° - Isole del Canale di Sicilia, Coste della Sicilia Meridionale, Coste del Mar Ionio e Coste occidentali del Basso Adriatico Vol. 4° - Coste occidentali del Medio e Alto Adriatico e Coste Adriatiche settentrionali e orientali | 1978 1980 1982 1984 | b1 b1 b1 b1 |
| I.I. 3116 | Complementi di geodesia geometria topografia e cartografia nautica analitica R. Gargiulo - A. Vassallo | 1998 | a2 |
| I.I. 3119 | Manuale essenziale sulla carta di Mercatore e sulla mercator secante anche come piano nautico - R. Gargiulo - A. Vassallo | 1997 | a2 |
| I.I. 3122 | Studio relativo al trasporto di un corpo solido in acque costiere mediante modello numerico - S. Monti - S. Carniel | 2001 | a2 |
| I.I. 3124 | Interferenze artificiali del segnale geomagnetico di aree marittime | 2002 | a2 |
| I.I. 3162 | Saggi Didattici - R. Gargiulo - A. Vassallo | 1999 | a2 |
| I.I. 3163 | Il grid kilometrico della mercator secante e la sua tavoletta topografica a scala 1:25.000 (con possibile realizzazione di mappe catastali a grande scala) R. Gargiulo - A. Vassallo | 2000 | a2 |
| I.I. 3164 | Lezioni di astronomia geodetica in coordinate rettangolari con elementi fondamentali di astronomia nautica - R. Gargiulo - A. Vassallo | 2000 | a2 |
| I.I. 3166 | Il grid kilometrico della mercator secante e sue applicazioni operative - R. Gargiulo - P. Lusiani - L. Sinapi - A. Vassallo | 2002 | a2 |
| I.I. 3167 | Le correnti di marea nello Stretto di Messina - G. Carta - R. D'Epifanio - S. Monti | 2002 | a2 |
| I.I. 3171 | Una rappresentazione mercatoriana ridotta delle regioni polari - I. Capasso | 1993 | a2 |
| I.I. 4002 | CD-ROM - Meteorologia Marina - Centro Oceanografia I.I.M. | 1999 | h |

| Numero | Titolo della pubblicazione | Anno Edizione | Cat. |
|---------------|--|---------------|------|
| | PUBBLICAZIONI VARIE MISCELLANEOUS | | |
| I.I. 1008 | Relazione Annuale (Pubblicazione annuale) (Non in commercio) | - | - |
| I.I. 2024 | L'Agenda Nautica (Pubblicazione annuale) | - | b3 |
| I.I. 2025 | Giornale di Bordo | 2006 | b3 |
| I.I. 2053 | Norme di massima per le attività di aggiornamento della documentazione idrografica (Per uso ufficio) (Extra idrografia) | 1993 | - |
| I.I. 3024 | Norme per l'impiego e conservazione delle dotazioni nautiche | 1995 | b1 |
| I.I. 3026 | Tabelle assegnazione strumenti e documenti nautici e aeronautici (Per uso esclusivo M.M.) | 2000 | - |
| I.I. 3099 | L'Istituto Idrografico della Marina: 1872 - 1972 | - | b1 |
| I.I. 3100 | Manuale dell'Ufficiale di Rotta | 1992 | e |
| I.I. 3100 bis | L'Idrografia e i documenti nautici loro limite e buon uso (Pubblicazione distribuita con il Manuale dell'Ufficiale di Rotta) | 1996 | |
| I.I. 3102 | Istruzioni e norme per le registrazioni mareografiche | 1959 | a2 |
| I.I. 3103 | Magnetismo navale e compensazione delle bussole magnetiche - G. Pizzimenti | 1962 | a3 |
| I.I. 3106 | La bussola magnetica e gli elementi compensatori L. Guarnieri Botti - G. Pizzimenti | 1985 | a2 |
| I.I. 3108 | La Bussola Mod. I.I. 1956 e la sua compensazione - G. Pizzimenti | 1987 | a2 |
| I.I. 3109 | Storia e strumenti dell'Osservatorio Magnetico di Genova 1932-1973 G. Pizzimenti | 1992 | a2 |
| I.I. 3110 | Atlante operativo delle nubi sul mare | 1991 | b1 |
| I.I. 3111 | Storia della nautica - I. Capasso | 1994 | b2 |
| I.I. 3112 | L'Istituto Idrografico della Marina in Forte S. Giorgio - P. Presciuttini | 1995 | b1 |
| I.I. 3144 | Regolamenti degli Uffici Idrografici (uso interno) | 1968 | - |
| I.I. 3169 | Supplemento italiano - inglese al Dizionario Idrografico | 1980 | b1 |

| Numero | Titolo della pubblicazione | Anno Edizione | Cat. |
|---|---|---------------|------|
| MISCELLANEA E STAMPATI MISCELLANEOUS AND PLOTTING DIAGRAMS | | | |
| I.I. 2004 M | Diagramma generale delle deviazioni delle bussole (ad assi ortogonali) (Blocco da 10 fogli) | - | a1 |
| I.I. 2008 M | Diagramma settimanale per barografo (tipo Richard) da 715 a 795 mm. (Blocco da 10 fogli) | - | a1 |
| I.I. 2009 M | Diagramma settimanale per termografo medio, da - 150 a + 400 (Blocco da 10 fogli) | - | a1 |
| I.I.2009Mbis | Diagramma giornaliero e settimanale per termografo medio, da - 150 a + 400 (Blocco da 10 fogli) | - | a1 |
| I.I. 2016 M | Diagramma settimanale per termoigrografo (tipo SIAP) (Blocco da 10 fogli) | - | a1 |
| I.I.2016aM | Diagramma giornaliero-settimanale per termoigrografo (tipo SIAP) (Blocco da 10 fogli) | - | a1 |
| I.I.2016bM | Diagramma giornaliero-settimanale del termoigrografo (tipo FISCHER) (Blocco da 10 fogli) | - | a1 |
| I.I. 2018 | Brogliaccio per la determinazione delle deviazioni della bussola per mezzo del grafometro (Blocco da 10 fogli) | 1964 | a1 |
| I.I.2018bis | Brogliaccio per la determinazione delle deviazioni della bussola per confronto con la bussola compensata o girobussola (Blocco da 10 fogli) | 1966 | a1 |
| I.I. 2019 | Brogliaccio generale per la compensazione o revisione (ritocco) della compensazione e per la determinazione delle deviazioni residue della bussola (Blocco da 10 fogli) | 1959 | a1 |
| I.I. 2021 | Taccuino dei cronometri | 1977 | a1 |
| I.I. 2022 | Tabella di deviazione (ad uso delle bussole magnetiche) (Blocco da 10 fogli) | 1994 | a1 |
| I.I.2033bM | Diagramma settimanale per pluviografo (tipo SIAP) (Blocco da 10 fogli) | - | a1 |
| I.I.2033cM | Diagramma giornaliero per pluviografo (tipo SIAP) (Blocco da 10 fogli) | - | a1 |
| I.I. 2035 | Rapporto sulle bussole - Modulo A | 1959 | a1 |
| I.I. 2037 | Brogliaccio di stazione (Mod. "Meteomar") | 1966 | a2 |
| I.I. 2038 | Brogliaccio Meteo-Nautico | 1971 | a2 |
| I.I. 2040 | Carte Meteorologiche per l'utilizzazione dei messaggi di Analisi (Blocco da 50 fogli) | 1966 | a2 |
| I.I.2050bM | Diagramma settimanale per igrografo (tipo SIAP medio) (Blocco da 10 fogli) | - | a1 |
| I.I.2050cM | Diagramma giornaliero-settimanale per igrografo (tipo SIAP) (Blocco da 10 fogli) | - | a1 |
| I.I. 2066 | Registro delle bussole | 1991 | a2 |
| I.I. 2097 | Rapportatore Diagramma (Blocco da 10 fogli) | 1952 | a2 |
| I.I.2097bis | Rapportatore Diagramma Piccolo (Blocco di 50 fogli) | - | a2 |

INDICE NUMERICO
NUMERICAL INDEX

CARTE
CHARTS

| Num. | INT | Titolo della carta | Pag. | Num. | INT | Titolo della carta | Pag. |
|------|-----|---|------|------|------|--|------|
| 1 | | Da Cannes a Imperia | 27 | 36 | | Da Ancona a Pesaro | 45 |
| 2 | | Da Imperia a Portofino | 29 | 37 | | Da Pesaro al Po di Goro | 45 |
| 3 | | Da Portofino a San Rossore | 29 | 38 | | Dal Po di Goro a Punta Tagliamento | 45 |
| 4 | | Da S. Rossore al C.le di Piombino e Isola d'Elba, Capraia e Gorgona | 29 | 39 | | Da Punta Tagliamento a Pula | 45 |
| 5 | | Dal C.le di Piombino al Promontorio Argentario e Scoglio Africa | 29 | 39/D | | Da Punta Tagliamento a Pula | 67 |
| 5/D | | Dal C.le di Piombino al promontorio Argentario e Scoglio Africa | 67 | 40 | | Da Capo Corse ad Alistro e all'Isola d'Elba | 31 |
| 6 | | Dal Promontorio Argentario a Capo Linaro | 35 | 41 | | Da Alistro alle Bocche di Bonifacio | 31 |
| 7 | | Da Capo Linaro ad Anzio | 35 | 42 | | Da Castelsardo a Olbia e Bocche di Bonifacio | 33 |
| 8 | | Da Anzio a Capo Circeo e Isole Pontine | 35 | 42/D | | Da Castelsardo a Olbia e Bocche di Bonifacio | 67 |
| 9 | | Da Capo Circeo a Ischia e Isole Pontine | 35 | 43 | | Da Olbia a Capo di Monte Santu | 33 |
| 9/D | | Da Capo Circeo a Ischia e Isole Pontine | 67 | 44 | | Da Capo di Monte Santu a Capo Carbonara | 33 |
| 10 | | Da Ischia a Punta Licosa | 35 | 45 | | Da Capo Carbonara a Capo Spartivento | 33 |
| 11 | | Da Punta Licosa a Diamante | 35 | 46 | | Da Capo Spartivento all'Isola S. Pietro | 33 |
| 12 | | Da Diamante a Capo Cozzo | 43 | 47 | | Dall'Isola San Pietro a Capo San Marco | 33 |
| 13 | | Da Capo Cozzo a Capo Milazzo e Stromboli | 43 | 48 | | Da Capo San Marco a Capo Caccia | 33 |
| 14 | | Da Capo Milazzo a Capo D'Orlando e Isole Eolie | 39 | 49 | | Da Capo Caccia a Castelsardo e Isola Asinara | 33 |
| 15 | | Da C.o d'Orlando a C.o Zafferano e Isole di Alicudi e Filicudi | 39 | 51 | | Porto di Sanremo | 27 |
| 16 | | Da C.o Rama a C.o Zafferano a Isola di Ustica | 41 | 52 | | Porto di Imperia | 27 |
| 17 | | Da Capo Rama a Marsala e Isole Egadi | 41 | 53 | 3357 | Porto di Savona - Vado | 29 |
| 18 | | Da Marsala a Sciacca | 41 | 54 | 3361 | Porto di Genova - Foglio Ovest | 29 |
| 19 | | Da Sciacca a Licata | 41 | 55 | 3362 | Porto di Genova - Foglio Est | 29 |
| 20 | | Da Licata a Marina di Avola | 39 | 57 | | Porti di Chiavari e Lavagna | 29 |
| 21 | | Da C.o Passero a C.o S. Croce | 39 | 58 | | Golfo Marconi (Golfo Tigullio) | 29 |
| 22 | | Da Capo S. Croce a Messina e Capo dell'Armi | 39 | 59 | | Porto della Spezia | 29 |
| 23 | | Da Capo Milazzo a Roccella Ionica | 43 | 60 | 3365 | Rada della Spezia | 29 |
| 24 | | Da Roccella Ionica a Capo Rizzuto | 43 | 61 | | Porto di Marina di Carrara | 29 |
| 25 | | Da Capo Rizzuto a Punta Alice | 43 | 62 | 3369 | Porto di Livorno | 29 |
| 26 | | Da Punta Alice a Foce del Sinni | 43 | 63 | | Porto di Viareggio | 29 |
| 27 | | Da Foce del Sinni a Torre dell'Ovo | 43 | 71 | | Portovecchio di Piombino | 29 |
| 28 | | Da Torre dell'Ovo a Torre dell'Orso | 43 | 72 | | Rada di Portoferraio | 29 |
| 29 | | Da Torre dell'Orso a Brindisi | 43 | 74 | | Porti dell'Argentario e dell'Isola del Giglio | 29 |
| 30 | | Da Brindisi a Bari | 43 | 75 | | Porti minori del Lazio - Da S. Marinella a Terracina | 35 |
| 31 | | Da Bari a Manfredonia | 43 | 76 | 3370 | Porto di Civitavecchia | 35 |
| 32 | | Da Manfredonia al Lago di Lesina - Isole Tremiti e Pianosa | 43 | 77 | | Porti di Anzio e Nettuno | 35 |
| 33 | | Dal Lago di Lesina a Ortona e Isole Tremiti | 45 | 78 | | Porti di Gaeta e Formia | 37 |
| 34 | | Da Ortona alla Foce del Tronto | 45 | 82 | | Porti delle Isole di Ponza - Ischia - Procida | 37 |
| 35 | | Dalla Foce del Tronto ad Ancona | 45 | 83 | | Porti minori della Campania da Miseno a Bagnoli | 37 |
| | | | | 84 | 3386 | Porto di Napoli | 37 |
| | | | | 94 | | Porto di Torre Annunziata | 37 |

| Num. | INT | Titolo della carta | Pag. | Num. | INT | Titolo della carta | Pag. |
|------|------|--|------|------|------|--|------|
| 95 | | Porto di Castellammare di Stabia | 37 | 212 | | Porto di Ortona | 45 |
| 96 | 3387 | Rada di Salerno | 37 | 213 | | Porto di San Benedetto del Tronto | 45 |
| 99 | | Porto di Gioia Tauro | 43 | 214 | | Porti minori dell'Adriatico - da Giulianova a Pesaro | 45 |
| 101 | | Litorale di Imperia | 27 | 215 | | Porti minori dell'Adriatico - da Porto Garibaldi a Cattolica | 45 |
| 104 | 3356 | Litorale di Savona | 29 | 217 | | Isole di Lampedusa e Linosa | 41 |
| 106 | 3360 | Litorale di Genova | 29 | 218 | | Porto di Ravenna | 45 |
| 107 | | Litorale da Nervi a Sestri Levante | 29 | 219 | | Litorale di Ravenna | 45 |
| 115 | 3364 | Litorale della Spezia | 29 | 221 | | Porto di Chioggia | 45 |
| 116 | | Isole di Capraia e Gorgona | 29 | 222 | | Litorale di Venezia | 45 |
| 117 | | Isola d'Elba | 29 | 223 | | Porto di Malamocco | 45 |
| 118 | | Isole di Giannutri, Montecristo e Pianosa | 29 | 225 | | Venezia - Marghera Nord | 45 |
| 119 | | Isola del Giglio | 29 | 226 | | Venezia - Porto di Lido | 45 |
| 120 | 3368 | Litorale di Livorno | 29 | 234 | | Litorale di Monfalcone | 45 |
| 121 | | Litorale da Quercianella a Marina di Cecina e Secche di Vada | 29 | 235 | | Litorale di Grado | 45 |
| 122 | | Dalla Foce dell'Ombrone al Promontorio Argentario | 29 | 236 | | Porto di Monfalcone | 45 |
| 123 | | Litorale di Civitavecchia | 35 | 237 | | Porto di Trieste - Foglio Nord | 45 |
| 124 | | Litorale di Fiumicino | 35 | 238 | | Porto di Trieste - Foglio Sud | 45 |
| 126 | | Isole Pontine - Isole di Ventotene e S. Stefano | 35 | 239 | | Litorale di Trieste | 45 |
| 127 | | Golfo di Napoli | 37 | 241 | | Isola di Pantelleria | 41 |
| 128 | | Litorale di Gaeta | 37 | 242 | | Porto e ancoraggi dell'Isola di Pantelleria | 41 |
| 129 | | Canali d'Ischia e Procida | 37 | 244 | | Porto di Messina | 39 |
| 130 | 3385 | Litorale di Napoli | 37 | 245 | | Rada e Porto di Milazzo | 39 |
| 131 | | Penisola Sorrentina e Isola di Capri | 37 | 246 | 3388 | Litorale di Milazzo | 39 |
| 132 | | Litorale di Salerno | 37 | 247 | | Isole di Alicudi e Filicudi | 39 |
| 134 | | Porto di Vibo Valentia Marina | 43 | 248 | | Isole di Lipari Vulcano e Salina | 39 |
| 138 | 3352 | Stretto di Messina | 39 | 249 | | Isole di Panarea e Stromboli | 39 |
| 145 | | Porti di Reggio di Calabria, Villa San Giovanni | 43 | 250 | | Rada e porto di Termini Imerese | 39 |
| 146 | | Porto di Crotone | 43 | 251 | | Isola di Ustica | 41 |
| 147 | | Litorale di Taranto | 43 | 252 | | Porti minori della Sicilia | 41 |
| 148 | | Porto di Taranto e Mar Grande | 43 | 255 | | Rada e porto di Palermo | 41 |
| 149 | | Porto di Gallipoli | 43 | 256 | 3392 | Litorale di Palermo | 41 |
| 189 | | Porto di Otranto | 43 | 257 | | Porto di Trapani | 41 |
| 191 | | Porto di Brindisi | 43 | 258 | | Porti minori della Sicilia | 41 |
| 192 | | Litorale di Brindisi | 43 | 259 | | Porti minori delle Isole Egadi | 41 |
| 193 | | Porto di Bari | 43 | 260 | | Litorale da Trapani a Marsala e Isole Egadi | 41 |
| 195 | | Litorale di Bari | 43 | 263 | | Litorale di Gela | 39 |
| 196 | | Porti minori delle Puglie | 43 | 264 | | Rada di Porto Empedocle | 41 |
| 198 | | Porto di Barletta | 43 | 265 | | Porto di Porto Empedocle | 41 |
| 199 | | Porto di Manfredonia | 43 | 267 | | Porto di Licata | 39 |
| 204 | | Isole Tremiti e Pianosa | 43 | 269 | | Porto di Siracusa | 39 |
| 209 | | Porto di Ancona | 45 | 270 | 3394 | Litorale di Augusta e Siracusa | 39 |
| 210 | | Litorale di Ancona | 45 | 271 | | Rada e Porto di Augusta | 39 |
| 211 | | Porto di Pescara | 45 | 272 | | Rada e Porto di Catania | 39 |
| | | | | 273 | | Porti minori della Sicilia | 39 |

| Num. | INT | Titolo della carta | Pag. | Num. | INT | Titolo della carta | Pag. |
|-------|------|---|------|--------|------|---|------|
| 274 | | Litorale di Catania | 39 | 432/D | 304 | Dal Mar Balearico al Mar Tirreno | 67 |
| 281 | | Rade di La Maddalena e di S. Stefano | 33 | 434 | 305 | Mar Ligure - Mar Tirreno - Stretto di Sicilia | 23 |
| 282 | | Ancoraggi tra La Maddalena e la costa nord della Sardegna | 33 | 434/D | 305 | Mar Ligure, Mar Tirreno e Stretto di Sicilia | 67 |
| 282/D | | Ancoraggi tra La Maddalena e la costa nord della Sardegna | 67 | 435 | 306 | Dal Mare Adriatico al Mare Ionio - Tirreno Meridionale e Stretto di Sicilia | 23 |
| 286 | | Porto di Porto Torres | 33 | 436 | | Dallo Stretto di Messina ai Dardanelli e Rodhos, Mar Ionio e Mare Egeo | 23 |
| 289 | | Golfo dell'Asinara | 33 | 437 | 307 | Dallo Stretto di Sicilia al Mare Egeo | 23 |
| 290 | | Porto di Alghero | 33 | 439 | 308 | Da Iskenderun a Derna | 23 |
| 291 | | Porto di Oristano | 33 | 501 | | Da Genova a Cadiz - Carta della regata Tall Ships 2000 | 68 |
| 292 | | Litorale di Alghero e Porto Conte | 33 | 861 | | Lago Maggiore (Verbano) | 68 |
| 293 | | Golfo di Oristano | 33 | 862 | | Lago di Garda (Benaco) | 68 |
| 294 | | Canale di San Pietro | 33 | 863 | | Lago d'Iseo (Sebino) | 68 |
| 295 | | Porti di Porto Vesme e Portoscuso | 33 | 864 | | Lago di Como (Lario) | 68 |
| 296 | | Porto di S. Antioco (Ponte Romano) | 33 | 881 | 9005 | Da Capo Russell a Campbell Glacier Tongue | 68 |
| 297 | | Porto di Carloforte | 33 | 882 | | Mare di Ross - Baia Terra Nova | 68 |
| 298 | | Golfo di Palmas | 33 | 883 | | Mare di Ross - Baia Terra Nova | 68 |
| 299 | | Litorale di Cagliari | 33 | 907 | 3116 | Da Capo de San Sebastian a Fos-Sur-Mer | 25 |
| 311 | | Porto di Cagliari | 33 | 908 | 3118 | Da Fos-Sur-Mer a Capo Mele | 25 |
| 315 | | Litorale di Arbatax | 33 | 909 | 3300 | Da Nizza a Piombino | 25 |
| 316 | | Porto di Arbatax | 33 | 909/10 | | Porto di Arenzano | 29 |
| 318 | | Porto di Olbia | 33 | 909/16 | | Porto di Portofino | 29 |
| 319 | | Porti minori e ancoraggi della Sardegna nord-orientale | 33 | 909/17 | | Porto S. Margherita Ligure | 29 |
| 322 | | Golfi di Olbia e degli Aranci - Isole Tavolara e Molara | 33 | 909/20 | | Porto di Sestri Levante | 29 |
| 323 | | Golfo di Congianus e Passo delle Bisce | 33 | 909/25 | | Porto di Lerici | 29 |
| 324 | | Arcipelago di La Maddalena - Foglio Est | 33 | 910 | 3302 | Isola di Corsica | 25 |
| 324/D | | Arcipelago di La Maddalena - Foglio Est | 61 | 911 | 3304 | Da Capo Caccia a Capo S. Elia | 25 |
| 325 | | Arcipelago di La Maddalena - Foglio Ovest | 33 | 911/06 | | Porto di Bosa Marina | 33 |
| 325/D | | Arcipelago di La Maddalena - Foglio Ovest | 67 | 912 | 3308 | Da Capo Bellavista alle Bocche di Bonifacio | 25 |
| 326 | 3350 | Bocche di Bonifacio | 31 | 912/01 | | Porto di S. Teresa Gallura (Longonsardo) | 33 |
| 326/D | 3350 | Bocche di Bonifacio | 67 | 913 | 3310 | Da Piombino a Fiumicino e costa orientale della Corsica | 25 |
| 330LB | | Mari d'Italia - Carta indicativa dei confini marittimi e delle linee di base dalle quali è misurata la larghezza del mare territoriale italiano | 68 | 913/D | 3310 | Da Piombino a Fiumicino e costa orientale della Corsica | 67 |
| 340 | 301 | Mare Mediterraneo - Bacino Occidentale | 23 | 913/03 | | Porto di Marciana Marina | 29 |
| 350 | 302 | Mare Mediterraneo - Bacino Orientale | 23 | 913/04 | | Ancoraggio di Marina di Campo | 29 |
| 360 | 300 | Mare Mediterraneo e Mar Nero | 23 | 913/05 | | Ancoraggio di Porto Azzurro | 29 |
| 370/1 | | Mare Mediterraneo, Mar Nero e coste occidentali dell'Europa | 68 | 913/06 | | Porto di Rio Marina | 29 |
| 370/2 | | Carta Fisica - Mare Mediterraneo, Mar Nero e coste occidentali dell'Europa | 68 | 914 | 3312 | Da Fiumicino a Punta Licosa | 25 |
| 431 | 303 | Mare di Alboran e Mar Balear | 23 | 914/25 | | Porto di Portici | 37 |
| 432 | 304 | Dal Mar Balearico al Mar Tirreno | 23 | 914/26 | | Porto di Torre del Greco | 37 |
| | | | | 914/33 | | Porto di Amalfi | 37 |

| Num. | INT | Titolo della carta | Pag. | Num. | INT | Titolo della carta | Pag. |
|--------|------|---|------|------|------|--|------|
| 915 | | Da Punta Licosa a Capo D'Orlando ed Isole Eolie | 25 | 1315 | | Mari Italiani - Limiti di interesse operativo | 68 |
| 916 | 3316 | Da Cefalù a Trapani e Isole Egadi | 25 | 1501 | | Mediterraneo nord occidentale | 65 |
| 916/11 | | Porto di Porticello S. Flavia | 41 | 1502 | | Tirreno meridionale | 65 |
| 917 | | Da Capo Rossello ad Augusta e Isole Maltesi | 25 | 1503 | | Canale di Sicilia | 65 |
| 917/11 | | Approdo di Linosa | 41 | 1504 | | Mare Ionio | 65 |
| 918 | | Da Augusta a Punta Stilo e Stretto di Messina | 25 | 1505 | | Adriatico settentrionale | 65 |
| 919 | | Da Punta Stilo a Capo S. Maria di Leuca | 25 | 1601 | | Isola di Stromboli | 65 |
| 920 | | Da Punta Alice a Torre Canne e Canale d'Otranto | 25 | 1602 | | Montagne submarine | 65 |
| 921 | | Da Torre Canne a Vieste e Boka Kotorska (Bocche di Cattaro) | 25 | 1813 | | Stato dei rilievi nei mari italiani al 31 dicembre 2005 | 68 |
| 922 | | Da Vieste a Porto S. Giorgio e Isola Lesina | 25 | 1921 | | Da Monaco a Bordighera - Carta Celebrativa della "Giornata Mondiale dell'Idrografia" | 68 |
| 922/09 | | Porto di Vasto | 45 | 2056 | | Da Cap d'Antibes a Cap Ferrat - Baia des Anges - Rada di Villefrance | 27 |
| 923 | | Da Porto San Giorgio a Porto Corsini e Zara | 25 | 2081 | 3198 | Rada di Toulon | 27 |
| 924 | | Da Porto Corsini all'Isola Pag | 25 | 2091 | 3196 | Porto di Marseille | 27 |
| 924/D | | Da Porto Corsini all'Isola Pag | 67 | 2093 | 3195 | Da Cap Couronne a Cap Croisette - Golfe de Marseille | 27 |
| 946 | | Da Ras Afrique a Ras Tina e Isole Pelagie | 25 | 2140 | | Litorale e Porto di Bastia | 31 |
| 947 | | Da Ras El-Mir a Cap Africa - Pantelleria e Isole Pelagie | 25 | 2143 | | Golfo di Porto-Vecchio | 31 |
| 947/05 | | Porto di Lampedusa | 41 | 2145 | | Baia di Figari - Porto di Bonifacio | 31 |
| 948 | | Da Bizerte a Ras El Melah Trapani e Pantelleria | 25 | 2147 | | Porti di Ajaccio e di Propriano | 31 |
| 949 | 3306 | Da Capo S. Elia a Capo Bellavista | 25 | 2150 | | Da Capo Corse a Punta di l'Acciolu - Golfo di Saint-Florent | 31 |
| 960 | | Dalle Secche di Kerkenah all'Isola di Linosa | 25 | 2152 | | Da Punta di l'Acciolu a Capo Cavallo | 31 |
| 1000 | | Planisfero terrestre | 68 | 2154 | | Da Calvi a Cargese | 31 |
| 1001 | | Planisfero dei fusi orari | 68 | 2156 | | Da Punta D'Orchina a Capo Muro (Paraggi di Ajaccio) | 31 |
| 1002 | | Reticolato per carteggio Latitudine da 30° a 33° N | 67 | 2158 | | Da Cap Muro a Cap de Feno | 31 |
| 1003 | | Reticolato per carteggio Latitudine da 33° a 36° N | 67 | 2160 | | Litorale di Porto-Vecchio, dall'Anse de Favone alle Iles Lavezzi | 31 |
| 1004 | | Reticolato per carteggio Latitudine da 36° a 39° N | 67 | 2162 | | Dal Faro di Alistro a Solenzara | 31 |
| 1005 | | Reticolato per carteggio Latitudine da 39° a 41° 30' N | 67 | 2164 | | Litorale a Sud di Bastia | 31 |
| 1006 | | Reticolato per carteggio Latitudine da 41° 30' a 44° N | 67 | 2166 | | Litorale a Nord di Bastia | 31 |
| 1007 | | Reticolato per carteggio Latitudine da 44° a 46° 30' N | 67 | 6001 | | Da Rijeka all'Isola Pag | 47 |
| 1020 | | Atlantico Settentrionale - Carta Gnomonica | 68 | 6002 | | Da Pula all'Isola Losinj | 47 |
| 1050 | | Zone normalmente impiegate per le esercitazioni navali e di tiro e zone dello spazio aereo soggetto a restrizioni | 68 | 6003 | | Dall'Isola Losinj all'Isola Premuda | 47 |
| 1111 | 1 | Simboli Abbreviazioni Termini in uso nelle carte nautiche | 68 | 6004 | | Dall'Isola Premuda a Biograd | 47 |
| 1256 | | Golfo di Pozzuoli | 65 | 6005 | | Da Biograd all'Isola Solta | 47 |
| | | | | 6006 | | Dall'Isola Solta all'Isola Hvar | 47 |
| | | | | 6007 | | Dall'Isolotto Jabuka all'Isola Vis | 47 |
| | | | | 6008 | | Dall'Isola Hvar a Ston | 47 |
| | | | | 6009 | | Isole Lastovo, Susac, Palagruza | 47 |
| | | | | 6010 | | Da Ston a Punta Ostra | 49 |
| | | | | 6011 | | Da Punta Ostra a Punta Mendra | 49 |
| | | | | 6012 | | Da Punta d'Ostro a Capo Laghi | 49 |
| | | | | 6013 | | Da Dulcigno a Capo Rodoni | 49 |
| | | | | 6014 | | Da Capo Rodoni a Capo Laghi | 49 |

| Num. | INT | Titolo della carta | Pag. | Num. | INT | Titolo della carta | Pag. |
|------|-----|--|------|------|-----|---|------|
| 6015 | | Da Capo Laghi all'Isola di Corfù | 49 | 7025 | | Capo Circeo | 55 |
| 6016 | | Litorale di Vlore | 49 | 7116 | | Da Capo di M. Russu a Porto Cervo | 59 |
| 6017 | | Da Strade Bianche a Corfù | 49 | 7117 | | Da Capo d'Orso a Punta Sabbatino | 59 |
| 6018 | | Canale di Curzola - Canale di Sabbioncello | 47 | 7118 | | Da Capo Coda Cavallo a Cala Liberotto | 59 |
| 6101 | | Porti dell'Istria occidentale da Koper a Rovinj | 47 | 7119 | | Da Cala Ginepro a Pedra Longa | 59 |
| 6105 | | Porti del Kvarner e del Canale Velebitski da Rabac a Rab | 47 | 7120 | | Da Pedra Longa a Punta sa Canna | 59 |
| 6106 | | Porto di Rijeka | 47 | 7121 | | Da Capo Palmeri a Scoglio S. Elmo | 59 |
| 6107 | | Porti Kvarneric da Jablanac a Prolaz-Zapuntel | 47 | 7122 | | Da Scoglio S. Elmo a S. Andrea | 59 |
| 6108 | | Canale di Pasman | 47 | 7123 | | Da Marina di Capitana a Capo di Pula | 59 |
| 6109 | | Canale di Sibenik | 47 | 7124 | | Da Capo di Pula a Cala su Truccu | 59 |
| 6110 | | Split - Porti di Gradska e Sjeverna Luka | 47 | 7125 | | Da Porto di Teulada a Capo Sperone | 59 |
| 6111 | | Stonka Prevlaka (Istmo di Sabbioncello) | 47 | 7126 | | Da Punta Menga a Portoscuso | 59 |
| 6112 | | Dubrovnik (Ragusa) Porto di Gruz (Gravosa) | 49 | 7127 | | Da Portoscuso a Punta sa Calada Bianca | 59 |
| 6113 | | Rada di San Giovanni di Medua | 49 | 7128 | | Da Punta sa Calada Bianca a Isola Mal di Ventre | 59 |
| 6114 | | Litorale di Durres | 49 | 7129 | | Da Capo Mannu a Punta Tangone | 59 |
| 6115 | | Ancoraggi della Baia di Valona | 49 | 7130 | | Da Punta Tangone a Punta de lu Nibaru | 59 |
| 6116 | | Santi Quaranta | 49 | 7131 | | Da Punta de lu Nibaru a Porto Torres | 59 |
| 6117 | | Porto di Durazzo | 49 | 7132 | | Da Punta S. Ganino a Cala Sarraina | 59 |
| 7001 | | Da Capo Mortola a Capo Berta | 53 | 7133 | | Da S. Pietro a Mare a Capo di M. Russu | 59 |
| 7002 | | Da Imperia a Ceriale | 53 | 7301 | | Da Capo S. Lorenzo a Capo Cervo | 53 |
| 7003 | | Da Loano a Savona | 53 | 7302 | | Da Capo Noli a I. Bergeggi | 53 |
| 7004 | | Da Savona a Quinto al Mare | 53 | 7303 | | Da Bergeggi a Savona | 53 |
| 7005 | | Da Genova a Riva Trigoso | 53 | 7304 | | Da Albissola Marina a Cogoleto | 53 |
| 7006 | | Da Sestri Levante a Punta Monesteroli | 53 | 7305 | | Da Arenzano a Genova Ovest | 53 |
| 7007 | | Da Punta Mesco a Cinquale | 53 | 7306 | | Genova | 53 |
| 7008 | | Da Marina di Massa a Marina di Pisa | 55 | 7307 | | Da Quarto dei Mille a P.ta della Chiappa | 53 |
| 7009 | | Da Marina di Pisa a Vada | 55 | 7308 | | Da P.ta S. Anna a Golfo del Tigullio | 53 |
| 7010 | | Isola Gorgona | 55 | 7309 | | Da Chiavari a Riva Trigoso | 53 |
| 7011 | | Da Marina di Cecina a Piombino | 55 | 7310 | | Da P.ta del Luogo a P.ta Persico | 53 |
| 7012 | | Isola Capraia | 55 | 7311 | | Golfo di La Spezia | 53 |
| 7013 | | Isola d'Elba | 55 | 7312 | | Da Lerici a Marinella | 53 |
| 7014 | | Da Piombino a Castiglione della Pescaia | 55 | 7313 | | Da Marinella a Marina di Massa | 57 |
| 7015 | | Isola Pianosa | 55 | 7314 | | Marina di Pisa | 57 |
| 7016 | | Isola di Montecristo e Scoglio Africa | 55 | 7315 | | Secche della Meloria | 57 |
| 7017 | | Da Marina di Grosseto a Talamone | 55 | 7316 | | Litorale di Livorno | 57 |
| 7018 | | Isola del Giglio | 55 | 7317 | | Da Torre Calafuria a Castiglioncello | 57 |
| 7019 | | Promontorio Argentario e Isola di Giannutri | 55 | 7318 | | Da P.ta Castiglioncello a Vada | 57 |
| 7020 | | Da Ansedonia a Punta S. Agostino | 55 | 7319 | | Da Vada a Marina di Cecina | 57 |
| 7021 | | Da Punta S. Agostino a Ladispoli | 55 | 7320 | | Isola Gorgona | 57 |
| 7022 | | Da Secche di Pala a Lido di Ostia | 55 | 7321 | | Isola Capraia | 57 |
| 7023 | | Da Tor Vaianica a Capo d'Anzio | 55 | 7322 | | Canale di Piombino | 57 |
| 7024 | | Da Lido dei Pini a Lago di Caprolace | 55 | 7323 | | Da Capo Pero a Capo Calvo | 57 |
| | | | | 7324 | | Da Scaglieri a Monte Grosso | 57 |
| | | | | 7325 | | Da S. Andrea a G. della Biodola | 57 |

| Num. | INT | Titolo della carta | Pag. | Num. | INT | Titolo della carta | Pag. |
|------|-----|---|------|------|-----|--|------|
| 7326 | | Da Punta le Tombe a S. Andrea | 57 | 7368 | | Golfo di Oristano - Zona Sud | 61 |
| 7327 | | Da Punta delle Mele a Punta della Testa | 57 | 7369 | | Golfo di Oristano - Zona Nord | 61 |
| 7328 | | Da P.ta delle Cannelle a Capo di Fonza | 57 | 7370 | | Da Capo S. Marco a Portus'Uedda | 61 |
| 7329 | | Isola Pianosa | 57 | 7371 | | Secca di Mezzo e Il Catalano | 61 |
| 7330 | | Isola di Montecristo | 57 | 7372 | | Isolotto Mal di Ventre | 61 |
| 7331 | | Foce del Fiume Ombrone | 57 | 7373 | | Da Capo Sturraggia a I. de sa Tonnara | 61 |
| 7332 | | Da Castel Marino a Punta del Corvo | 57 | 7374 | | Rada di Alghero | 61 |
| 7333 | | Formiche di Grosseto | 57 | 7375 | | Da Capo Galera a Punta Gessiere | 61 |
| 7334 | | Da Capo d'Uomo a Punta Lividonia | 57 | 7376 | | Isola Asinara - Zona Est | 61 |
| 7335 | | Promontorio Argentario | 57 | 7377 | | Isola Asinara - Zona Ovest | 61 |
| 7336 | | Da Sc.o Isola Rossa a Cala Galera | 57 | 7378 | | Rada dei Fornelli | 61 |
| 7337 | | Secca di Mezzo Canale e Isola di Giannutri | 57 | 7379 | | P.ta de Lu Nibaru a I.to dei Porri e Zona Stagno di Pilo | 61 |
| 7338 | | Isola del Giglio | 57 | 7380 | | Rada di Porto Torres | 61 |
| 7339 | | Litorale di Civitavecchia - Installazioni | 57 | 7381 | | Da Stagno di Platamona a P.ta Tramontana | 61 |
| 7340 | | Litorale di Civitavecchia | 57 | 7382 | | Da P.ta Tramontana a Castelsardo | 61 |
| 7341 | | Litorale di Fiumicino | 57 | 7383 | | Secca di Castelsardo | 61 |
| 7342 | | Lido di Ostia | 57 | | | | |
| 7343 | | Da Porto Canneddi a Capo di M. Russu | 61 | | | | |
| 7344 | | Da Capo di M. Russu a S. Teresa di Gallura | 61 | | | | |
| 7345 | | Da Punta Falcone a Porto Liscia | 61 | | | | |
| 7346 | | Isola Razzoli | 61 | | | | |
| 7347 | | I. La Maddalena, I S. Stefano, Caprera e Spargi | 61 | | | | |
| 7348 | | Secca dei Monaci e Secca delle Bisce | 61 | | | | |
| 7349 | | Golfo di Arzachena | 61 | | | | |
| 7350 | | Da Capo Ferro a Isolotto Portisco | 61 | | | | |
| 7351 | | Da Isolotto Portisco a Punta delle Casette | 61 | | | | |
| 7352 | | Da Punta delle Casette a Porto Istana | 61 | | | | |
| 7353 | | Golfo Spurlatta, Isola Tavolara e Isola Molara | 61 | | | | |
| 7354 | | Capo bellavista e I. dell'Ogliastra | 61 | | | | |
| 7355 | | Litorale di Cagliari | 61 | | | | |
| 7356 | | Litorale di Cagliari - Installazioni | 61 | | | | |
| 7357 | | Da Capo Spartivento a Punta Pirastu | 61 | | | | |
| 7358 | | Capo Teulada | 61 | | | | |
| 7359 | | Da Cala Su Truccu a Punta di Cala Piombo | 61 | | | | |
| 7360 | | Golfo di Palmas | 61 | | | | |
| 7361 | | Capo Sperone e Isola La Vacca | 61 | | | | |
| 7362 | | Isola del Toro | 61 | | | | |
| 7363 | | Da Punta Maggiore a Punto Sciuscio | 61 | | | | |
| 7364 | | Accesso a S. Antioco | 61 | | | | |
| 7365 | | Canale di San Pietro - Zona Sud | 61 | | | | |
| 7366 | | Canale di San Pietro - Zona Nord | 61 | | | | |
| 7367 | | Capo della Frasca | 61 | | | | |

INDICE NUMERICO
NUMERICAL INDEX

PUBBLICAZIONI
PUBLICATIONS

| Numero | Titolo della Pubblicazione | Pag. | Numero | Titolo della Pubblicazione | Pag. |
|---------------|--|------|--------------|--|------|
| I.I. 1008 | Relazione Annuale | 77 | I.I. 2018 | Brogliaccio per la determinazione delle deviazioni della bussola per mezzo del grafometro | 78 |
| I.I. 1060 | Metodi correlativi per l'analisi delle maree | 75 | I.I. 2018bis | Brogliaccio per la determinazione delle deviazioni della bussola per confronto con la bussola compensata o girobussola | 78 |
| I.I. 1062 | Rilievi termici nella Valle di Taylor (Antartide) mediante radiometro all'infrarosso | 75 | I.I. 2019 | Brogliaccio generale per la compensazione o revisione (ritocco) della compensazione e per la determinazione delle deviazioni residue della bussola | 78 |
| I.I. 1065 | Misura di profili di temperatura dell'aria nella Valle di Taylor (Antartide) e Bilancio di Calore all'interfaccia Aria-Suolo | 75 | I.I. 2021 | Taccuino dei cronometri | 78 |
| I.I. 1087 | A statistical investigation of low - frequency sea level variations at Genoa | 75 | I.I. 2022 | Tabella di deviazione | 78 |
| I.I. 1093 | Nozioni di Geodesia | 75 | I.I. 2024 | L'Agenda Nautica | 77 |
| I.I. 1103 | Osservazioni preliminari sulle caratteristiche oceanografiche della zona di mare antistante Livorno | 75 | I.I. 2025 | Giornale di Bordo | 77 |
| I.I. 1104 | Considerazioni sulla circolazione delle correnti e sul bilancio idrologico del Canale di Corsica | 75 | I.I. 2033bM | Diagramma settimanale per pluviografo | 78 |
| I.I. 1105 | Elementi di magnetismo generale e geomagnetismo | 75 | I.I. 2033cM | Diagramma giornaliero per pluviografo | 78 |
| I.I. 1108 | Contributo allo studio del livello medio marino a Genova | 75 | I.I. 2035 | Rapporto sulle bussole | 78 |
| I.I. 1110 | Su alcune caratteristiche delle correnti in acque profonde (Mar Ligure) | 75 | I.I. 2037 | Brogliaccio di stazione | 78 |
| I.I. 1112 | La circolazione delle correnti nel Mar Ligure in rapporto alla variabilità della temperatura, salinità e densità | 75 | I.I. 2038 | Brogliaccio Meteo-Nautico | 78 |
| I.I. 1120 | Evidenza della marea polare nel porto di Genova - Considerazioni | 75 | I.I. 2040 | Carte Meteorologiche per l'utilizzazione dei messaggi di Analisi | 78 |
| I.I. 1131 | La convenzione delle Nazioni Unite sul diritto del mare - Aspetti tecnici | 75 | I.I. 2050bM | Diagramma settimanale per igrografo | 78 |
| I.I. 1132 | Prime osservazioni sulle caratteristiche idrologiche e dinamiche della Baia Terra Nova (Mare di Ross - Antartide) | 75 | I.I. 2050cM | Diagramma giornaliero-settimanale per igrografo | 78 |
| I.I. 1133 | Storia dei trattati e dei negoziati per la determinazione della piattaforma continentale e del mare territoriale tra l'Italia e i paesi del Mediterraneo, 1966-1992, con accenni ai trattati tra Stati Mediterranei che hanno interessato l'Italia | 75 | I.I. 2053 | Norme di massima per le attività di aggiornamento della documentazione idrografica | 77 |
| I.I. 1136 | Nuove osservazioni sulle caratteristiche della marea a Baia Terra Nova (Mare di Ross - Antartide) | 75 | I.I. 2066 | Registro delle bussole | 78 |
| I.I. 2004 M | Diagramma generale delle deviazioni delle bussole | 78 | I.I. 2097 | Rapportatore Diagramma | 78 |
| I.I. 2008 M | Diagramma settimanale per barografo | 78 | I.I. 2097bis | Rapportatore Diagramma Piccolo | 78 |
| I.I. 2009 M | Diagramma settimanale per termografo medio | 78 | I.I. 3001 | Catalogo generale delle carte e delle pubblicazioni nautiche | 74 |
| I.I. 2009Mbis | Diagramma giornaliero e settimanale per termografo medio | 78 | I.I. 3002 | Mediterraneo allargato - Carte e Pubblicazioni estere | 74 |
| I.I. 2016 M | Diagramma settimanale per termoigrografo | 78 | I.I. 3019 | Norme per prevenire gli abbordi in mare | 74 |
| I.I. 2016aM | Diagramma giornaliero-settimanale per termoigrografo | 78 | I.I. 3024 | Norme per l'impiego e conservazione delle dotazioni nautiche | 77 |
| I.I. 2016bM | Diagramma giornaliero-settimanale del termoigrografo | 78 | I.I. 3025 | Tavole logaritmiche a cinque cifre decimali | 74 |
| | | | I.I. 3026 | Tabelle assegnazione strumenti e documenti nautici e aeronautici | 77 |
| | | | I.I. 3045 | Basi Misurate lungo le coste d'Italia | 74 |
| | | | I.I. 3049 | Osservazioni mareografiche del Porto di Genova | 75 |
| | | | I.I. 3051 | Le rappresentazioni cartografiche - Teoria generale e applicazioni geodetiche | 75 |
| | | | I.I. 3054 | La teoria degli errori applicata ai problemi geodetici | 75 |
| | | | I.I. 3070 | Tavole nautiche | 74 |
| | | | I.I. 3072 | Segnalamenti Marittimi AISM - IALA | 74 |

| Numero | Titolo della Pubblicazione | Pag. | Numero | Titolo della Pubblicazione | Pag. |
|---------------|---|------|-----------|--|------|
| I.I. 3073 | Analisi di misure correntometriche nel Golfo di Genova | 75 | I.I. 3146 | Fascicolo AVVISI AI NAVIGANTI e allegati | 74 |
| I.I. 3074 | Lezioni di geofisica marina - Vol. I - Geomagnetismo | 75 | I.I. 3147 | Portolano Volume 1 C | 73 |
| I.I. 3085 | Errori commessi in un rilievo idrografico e differenti tecniche di modellazione tridimensionale | 75 | I.I. 3152 | Portolano Volume 1 B | 73 |
| I.I. 3096 | Osservazioni meteorologiche ed oceanografiche da satellite | 75 | I.I. 3154 | Portolano Volume 4 | 73 |
| I.I. 3099 | L'Istituto Idrografico della Marina: 1872 - 1972 | 77 | I.I. 3161 | Portolano Volume 6 | 73 |
| I.I. 3100 | Manuale dell'Ufficiale di Rotte | 77 | I.I. 3162 | Saggi Didattici | 76 |
| I.I. 3100 bis | L'Idrografia e i documenti nautici loro limite e buon uso | 77 | I.I. 3163 | Il grid kilometrico della mercator secante e la sua tavoletta topografica a scala 1:25.000 | 76 |
| I.I. 3102 | Istruzioni e norme per le registrazioni mareografiche | 77 | I.I. 3164 | Lezioni di astronomia geodetica in coordinate rettangolari con elementi fondamentali di astronomia nautica | 76 |
| I.I. 3103 | Magnetismo navale e compensazione delle bussole magnetiche | 77 | I.I. 3166 | Il grid kilometrico della mercator secante e sue applicazioni operative | 76 |
| I.I. 3105 | Tavole delle distanze | 74 | I.I. 3167 | Le correnti di marea nello Stretto di Messina | 76 |
| I.I. 3106 | La bussola magnetica e gli elementi compensatori | 77 | I.I. 3169 | Supplemento italiano-inglese al Dizionario Idrografico | 77 |
| I.I. 3108 | La Bussola Mod. I.I. 1956 e la sua compensazione | 77 | I.I. 3171 | Una rappresentazione mercatoriana ridotta delle regioni polari | 76 |
| I.I. 3109 | Storia e strumenti dell'Osservatorio Magnetico di Genova 1932-1973 | 77 | I.I. 3201 | Portolano P1 | 65 |
| I.I. 3110 | Atlante operativo delle nubi sul mare | 77 | I.I. 3202 | Portolano P2 | 65 |
| I.I. 3111 | Storia della nautica | 77 | I.I. 3203 | Portolano P3 | 65 |
| I.I. 3112 | L'Istituto Idrografico della Marina in Forte S. Giorgio | 77 | I.I. 4002 | Meteorologia Marina | 76 |
| I.I. 3114 | Il vento e lo stato del mare lungo le coste italiane e dell'Adriatico. | 76 | | | |
| I.I. 3116 | Complementi di geodesia geometria topografia e cartografia nautica analitica | 76 | | | |
| I.I. 3119 | Manuale essenziale sulla carta di Mercatore e sulla mercator secante anche come piano nautico | 76 | | | |
| I.I. 3122 | Studio relativo al trasporto di un corpo solido in acque costiere mediante modello numerico | 76 | | | |
| I.I. 3124 | Interferenze artificiali del segnale geomagnetico di aree marittime | 76 | | | |
| I.I. 3126 | Tavole per la correzione dei fondali | 74 | | | |
| I.I. 3128 | Radioservizi per la Navigazione - Parte I | 73 | | | |
| I.I. 3130 | Radioservizi per la Navigazione - Parte II | 73 | | | |
| I.I. 3132 | Effemeridi Nautiche | 74 | | | |
| I.I. 3133 | Tavole di Marea | 74 | | | |
| I.I. 3134 | Elenco dei Fari - Parte I | 73 | | | |
| I.I. 3135 | Elenco dei Fari - Parte II | 73 | | | |
| I.I. 3137 | Tavole a soluzione diretta per il calcolo delle rette d'altezza - Vol. 2 - Vol. 3 | 74 | | | |
| I.I. 3144 | Regolamenti degli Uffici Idrografici | 77 | | | |
| I.I. 3145 | Portolano Generalità - Parte I - Parte II | 73 | | | |

